

錫安教會 2011 年 5 月 22 日分享

目錄：

第一章：前言

第二章：十二點對將要發生的事的估計

- 1) 臭氧層將會大量穿破
- 2) 輻射塵與地心溫度上升，導致南北極加速融化
- 3) **Greenland** (格陵蘭) 融雪導致板塊反彈
- 4) 美國中部五湖區地震
- 5) 鑽油台相繼倒下，導致第三次世界大戰和哈米吉多頓發生
- 6) 水管、煤氣管、橋樑、火車軌斷裂
- 7) 近岸大量魚類死亡
- 8) 小島會有洪水、水浸；內陸下沉
- 9) 輻射是《啟示錄》所指的第四印
- 10) 衛星墜落
- 11) 地球上會有越來越多的火球
- 12) 沿大河及海邊會有斷層裂開，那裡的城鎮是危險的

第三章：總結

## 第一章：前言

開始之前讓我們歡呼鼓掌多謝神，感謝主！阿們！感謝神！

這篇信息是在 5 月 13 日的凌晨錄製的。

本安排在策略家答問的四篇主日信息後，在 6 月 12 日才播放。



它本身是一篇特別信息，在我將要繼續正式解釋《星際·啓示錄》Part 1 前，讓大家知道的一些估計 (prediction)。



然而，這篇信息的內容有機會在極短暫的時間內發生，當部份真的已發生時，我便會提前分享。故此，若你現在觀看此信息時，而不是 6 月 12 日的話，便證明我們已經提前了可能一至三個星期去播放這段影片，因事態緊急，需要搶先讓大家知道，而內裡有部分內容已經在 2009 年 12 月的「2012 信息籌備營」裡分享過了。



那又為何現時我才分享出來呢？因為有些估計是難以置信，所以我決定讓部分內容不斷應驗，才按感動分享出來。與其在事件未發生之前另大家懷疑或半信半疑，倒不如分享一些已經發生的事情，大家便能把信心建立起來。



故此，這套信息有部分資料內容早已分享了，現時亦已發生了。我稍後會在這些估計上作一些比較。當你聽到這些估計後，我相信你便會明白為何在 2009 年向部份人分享後，便要立刻作出預備。

我不希望這些事情發生，甚至相信它不會發生。

情況就好像，有一天，我們在家睡覺，突然廚房傳來響聲，

我們知道應該是有一個賊進來了。於是乎，便與太太互相推讓，要對方出去看看。

問題是，在這個情況下，每一個人都不希望有賊進來。

每一個人也希望那只是一隻老鼠，只是牠體形特別大，有手有腳，自己在找食物。

我們希望用信心去相信，但卻仍要作出回應，因為事情畢竟已經發生了。

「2012」的信息也是這樣，每一個人也不希望災難發生，但如果它真的發生了，

而你沒有預備，那便等如死亡，這將變成一件愚昧的事。

就如當這個賊進來時，你最少要作出一個回應，就是該不該致電 999 報警呢？



最基本就是，你不能臥在床上，憑信心用被子蓋頭便算了，那可能是會弄出人命的啊！因為你不知道賊人搜掠你家後，下一步會怎樣。

我們不能單憑信心而妄顧現實或事實。



故此，「2012」信息便有這個特性。當它的證據越來越多時，我們便要作出回應。



日本人除了天天玩遊戲機、上班、上學和做日常事情外，完全不為可能發生的災難作出回應。現時對那幾十萬的災民來說，原本所做的事情沒有一件事是重要了。



若然他們抽一天來預備，可能只需預備了一件救生衣，便不用喪命了。



我們可以憑信心相信有一些事情不會發生，然而，當它確實有許多證據時，其實我們是要作出預備的，這就是我與大家分享這預計的原因。



自從 2009 年 12 月，在這兩年裡，世界可說是變了許多。弟兄姊妹，如你們以前從來沒有聽過「地軸轉移」這字眼，我是第一位告訴你們的。

**地軸轉移**

南北極會顛倒，人類及動物會因為地磁現象而免疫力下降

然而，接下來，這兩年的新聞時常報導「地軸轉移」的消息。

**智利地震 地軸轉移了8cm**

Article: **Chile Earthquake May Have Shortened Days on Earth**  
by SPACE.com Staff  
Date: 02 March 2010 Time: 10:52 AM ET

SHARE THIS PAGE

The computer model used by Gross and his colleagues to determine the effects of the **Chile earthquake** effect also found that it should have moved Earth's figure axis by about **3 inches (8 cm or 27 millarcseconds)**.

Space.com資料 2010.03.02

**日本地震 地軸轉移了17cm**

Feature

Japan Quake May Have Shortened Earth Days, Moved Axis

The March 11, magnitude 9.0 earthquake in Japan may have shortened the length of each Earth day and shifted its axis, but don't worry—you won't notice the difference.

Using a United States Geological Survey estimate for how the fault responsible for the earthquake slipped, researchers led by Richard Gross of NASA's Jet Propulsion Laboratory, Pasadena, Calif., applied a complex model to perform a preliminary theoretical calculation of how the Japan earthquake—the fifth largest since 1900—affected Earth's rotation. His calculations indicate that by changing the distribution of Earth's mass, the Japanese earthquake should have caused Earth to rotate a bit faster, shortening the length of the day by about 1.8 microseconds (a microsecond is one-millionth of a second).

The calculations also show the Japan quake should have shifted the position of Earth's figure axis (the axis about which Earth's mass is balanced) by about 17 centimeters (6.5 inches), towards 133 degrees east longitude. Earth's figure axis should not be confused with its north-south axis; they are offset by about 13 meters (about 33 feet). This shift in Earth's figure axis will cause Earth to wobble a bit differently as it rotates, but it will not cause a shift of Earth's axis in space—only external forces such as the gravitational attraction of the sun, moon and planets can do that.

Both calculations will likely change as data on the quake are further refined.

In comparison, following last year's magnitude 8.8 earthquake in Chile, Gross estimated that quake should have shortened the length of day by about 1.26 microseconds and shifted Earth's figure axis by about 8 centimeters (3.1 inches). A similar calculation performed after the 2004 magnitude 9.1 Sumatran earthquake revealed it should have shortened the length of day by 6.4 microseconds and shifted Earth's figure axis by about 7 centimeters, or 2.76 inches. However, the earthquake affected Earth's rotation depending on its size, magnitude, location and the details of how the fault slipped.

Gross said that, in theory, anything that shifts Earth's rotation changes all the time as atmospheric winds and oceanic currents decrease by about a millisecond, or one-thousandth of a second, in the position of Earth's figure axis also also change more than the change that should.

Gross said that while we can measure 100 earthquakes, at least 100 million have earthquakes is much smaller than the size of the day. However, since the position of the Earth's figure axis is not the same as its north-south axis, which it spins around once every day at a speed of about 1,000 mph (1,654 kph).

The calculations also show the Japan quake should have shifted the position of Earth's figure axis (the axis about which Earth's mass is balanced) by about **17 centimeters (6.5 inches)**, towards 133 degrees east longitude. Earth's figure

NASA資料 14.03.2011



**中國評論新聞網**  
www.ChinaReviewNews.com

2011年1月26日 星期三 【设为首页】 【加入收藏】 【中評新報】

您的位置: [首頁](#) -> [社會百態](#) 【XML格式】 【大 中 小】 【打印】

**地磁北極向西伯利亞傾斜 美國機場要改跑道**  
http://www.chinareviewnews.com 2011-01-10 09:48:19

中評社香港1月10日電／科學家發現，地磁北極正以一年近64公里的速度，向俄羅斯西伯利亞方向移動，美國佛羅里達州坦帕國際機場因為方位出現改變，要更改跑道編碼，方便飛行員用指南針協助飛機起降。

文匯報早前報道，地磁北極的位置目前在加拿大北部埃爾斯米爾島，由於移動速度緩慢，民眾無需恐慌，但相信最受影響的，是經常遷徙的動物，例如雀鳥會混淆它們理想的棲息地，變成夏天向南、冬天向北遷徙。

另外，報道指，相信感受最深的，會是美國佛州坦帕的居民。當地機場臨時關閉兩條西平行跑道，重新編碼，結果增加了東平行跑道飛機的起降量，令坦帕南部居民需要忍受更多客機起降所產生的噪音。

報道稱，該機場西平行跑道編碼原本是18R／36L，代表北起180度和南起360度的坐標，供飛行員參考，如今編碼更換為19R／1L，代表跑道目前已微微西傾。機場東平行跑道和極少使用的東西跑道，將於本月底關閉，以重新編碼。

因當時我所說的不是估計，乃是因地震而導致「地軸轉移」。  
由我們祖父輩的年代至現在，我們也未曾聽過這些字眼，為何卻在這兩年內出現呢？

我在「2012 信息」預備營中亦提到，將來我們會看到兩個太陽。  
這一年的新聞亦巧合地報導人類歷史上，一顆獵戶座的星有機會爆炸。  
當它爆炸時，我們便會看到兩個太陽了。



**國際** [科學家預測參宿四恆星今年爆炸 將可見兩個太陽](#)

**科學家預測參宿四恆星今年爆炸 將可見兩個太陽**

2011-01-25 新聞晚報

科學家們近日預測，隨著夜空中最亮的恆星之一“參宿四”的爆炸，地球有望在今年晚些時候在空中見到第二個太陽，時間長達數周。

“參宿四”是夜空中第九大最亮恆星，也是獵戶座中的第二大最亮天體。一旦其外表呈亮紅色，意味著即將進入爆炸期，而且最近15年來，它的直徑縮小了15%，質量急劇下降。

當垂死的“參宿四”爆炸時，地球是絕佳的觀測位置之一。爆炸時光亮將非常強烈，以至於即使位於距離地球640光年遠的獵戶星座，它也能將黑夜照成白天，並且天空將出現兩個太陽持續數周之久。

(晚報綜合報道)

但是，當真的有兩個太陽出現，誰會知道那是獵戶座的星，還是 Planet X？  
NASA（美國太空總署）有許多人造衛星和望遠鏡，當 NASA 憑它的權威說是獵戶座的星時，沒有

人可以推翻它。但在這些新聞出現前，我已經與大家分享過，今年開始，我們有機會看到兩個太陽出現在天上。



另外，不單電視新聞有報道，甚至有些人已經用攝錄機拍到，甚至電視片集的背景也有兩個太陽，因為太陽在雲後竟然有兩個日影。







專家說這是非常稀有的現象，如果是稀有的話，為何全球全會見到呢？為何我們從未見過，甚至前一兩代的人也沒有見過，現時卻能看見呢？然後，他們卻一面說成這是稀有現象，又把它解釋為因雪的反射而導致。

當然，有人拍到兩個太陽，是因他們所用的鏡頭，鏡片之間折射出兩個日影，當然這是假的，並不是天上真的有兩個日影。



但如果你發覺在雲後有兩個太陽，那便不是這些鏡頭能夠做到的事了。因在這情況下拍攝，即使搖晃機身，兩個太陽的影像也不會隨之晃動。



轉動玻璃鏡所製造出來的日影，是由玻璃鏡折射出來的。

玻璃鏡不能製造出雲後的日影。

所以，就算是由於玻璃鏡製造出幻日的假象，也應該是在雲前，而不是在雲後。

你們可能不清楚一個事實，全球所謂專家已經預備作這樣不合理的解釋。

因為他們已經預知會有這種現象了。





全歷史最著名、世界前十大預言家，就是眾所周知的諾查丹馬斯。



法國十六世紀的大預言家  
**諾查丹馬斯**  
*Nostradamus*

諾查丹馬斯在十六世紀時，寫下一本名為《諸世紀》的預言詩集，詩中所寫的盡是令人驚恐的辭句，描述人類的末日來臨。

他說在這巨大的星來到之前，我們的雲層會產生兩個太陽的現象。  
他接著亦說出這顆星來到時，會有甚麼現象。

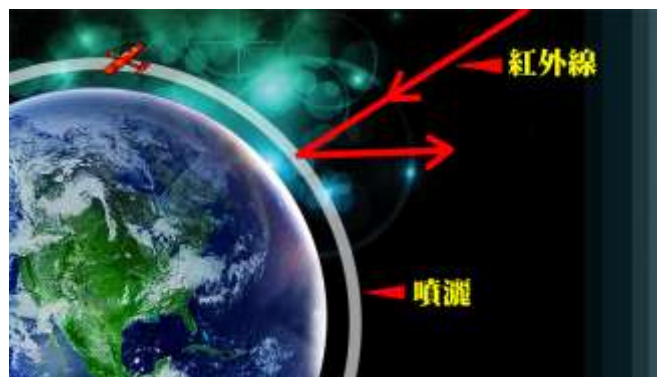
法國十六世紀的大預言家  
**諾查丹馬斯**  
*Nostradamus*

**第2紀第41首**

The great star will burn for seven days,  
The cloud will cause **two suns** to appear:  
The big mastiff will howl all night  
When the great pontiff will change country.

巨星將燃燒七日不息，  
雲霧會導致**兩個太陽**出現；  
猙獰的巨犬整夜的狂吠，  
當大教皇要改變國家。

為何會有這個現象呢？  
有兩個原因：第一，因噴灑的原因。這是為了導致所有紅外線的光折射回宇宙。



他們不斷噴灑，導致我們無法看到 Planet X。



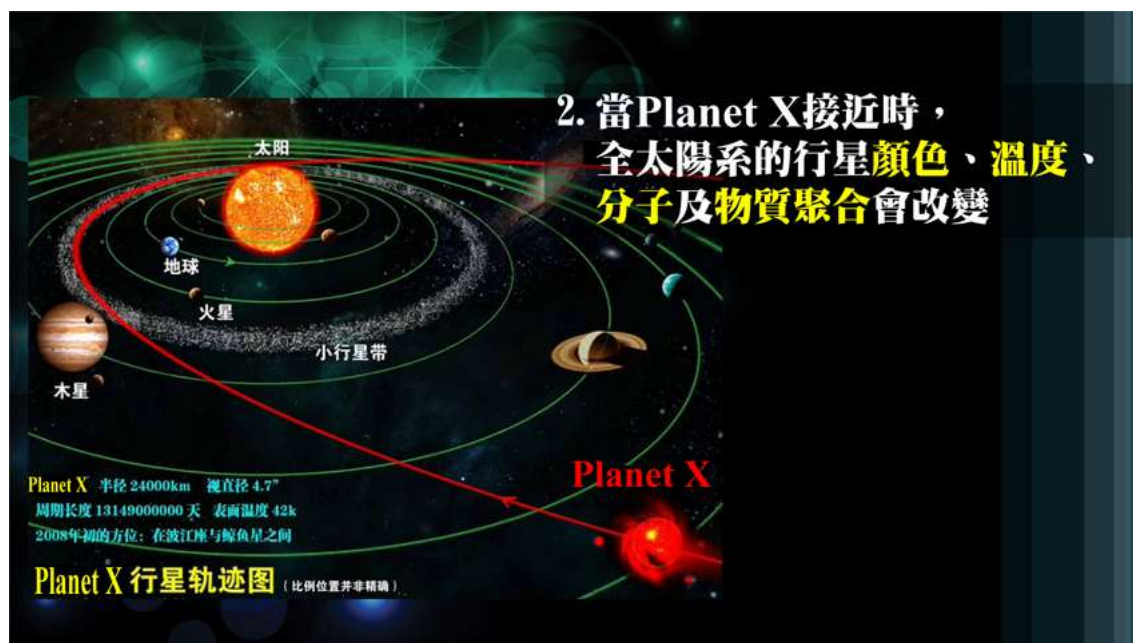
因為 Planet X 未被太陽點著前是一顆暗星，人們是看不見的，需要用紅外線才能看見它。



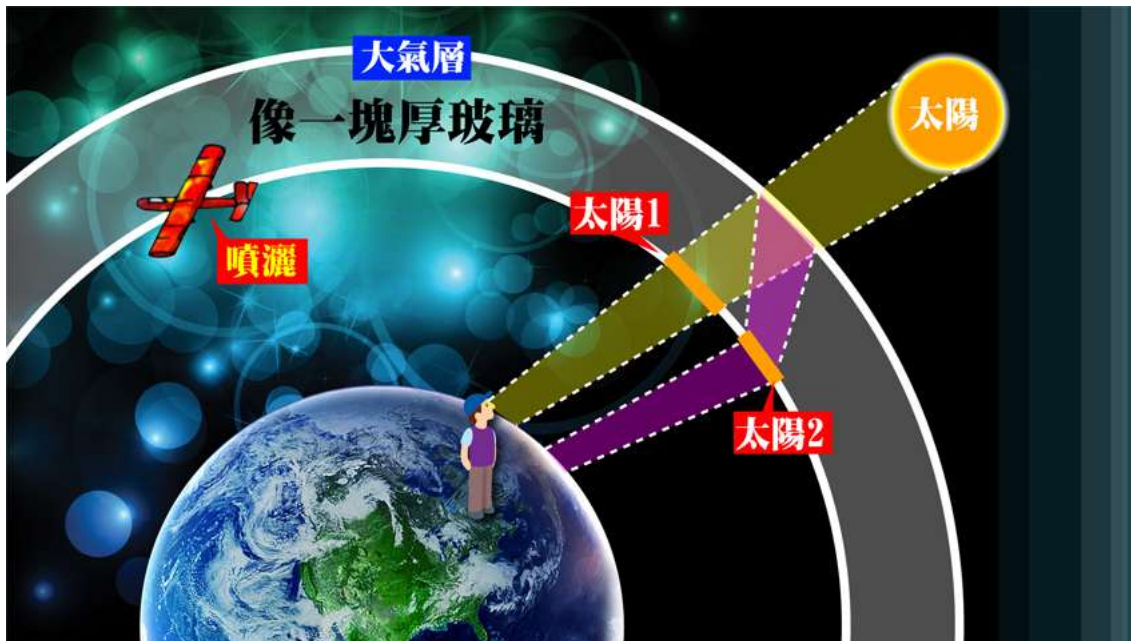
噴灑使地球上任何望遠鏡也看不見 Planet X，因它所包含的氧化鋁，將所有紅外線折射出去外太空，這是其中一個原因。



第二，當 Planet X 接近時，全太陽系行星的顏色、溫度、分子及物質聚合都會改變，故此，諾查丹馬斯的預言所指的就是現在這時間。



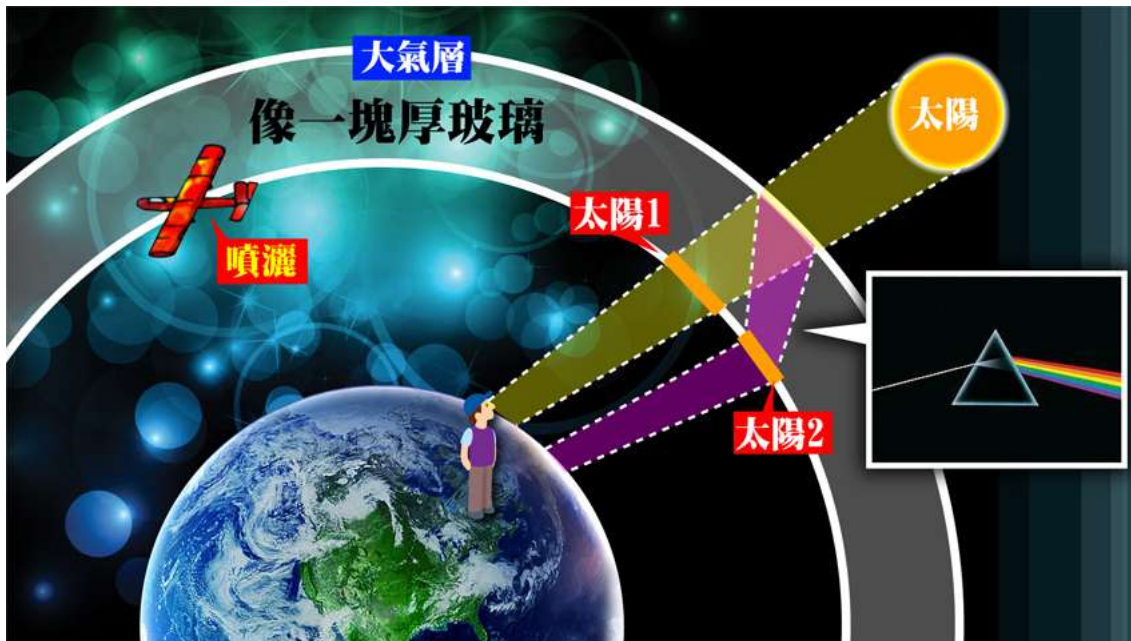
基於噴灑及 Planet X 來臨，將會導致大氣層改變，而變得像一塊厚玻璃一樣。當太陽照射在這塊厚玻璃時，我們活在雲層底下的人便可以看到兩個太陽。在未發生這個現象時，當時諾查丹馬斯已經說出這個預言。



事實上，現時不單早上有兩個太陽，人們在晚上也可看見兩個月亮。



因為我們像隔了一塊很厚的玻璃去看月亮及太陽。



這個有如三菱鏡可將光折射成七色的原理。當光穿過一塊玻璃時，它的光頻會有不同的折射。故此，這種全球性看到的稀有現象，應該不再是稀有的了。

### 影片：幻日現象與 Planet X

著名中世紀預言家諾查丹瑪斯曾預言到：

The great star will burn for seven days, the cloud will cause two suns to appear;  
 (巨星將燃燒七日，雲霧會令天上出現兩個太陽；)



近一兩年，世界各地常有人到拍攝到「幻日」的現象，專家稱「幻日」是極罕有的現象，是因雲層

中的冰塊折射陽光所造成。

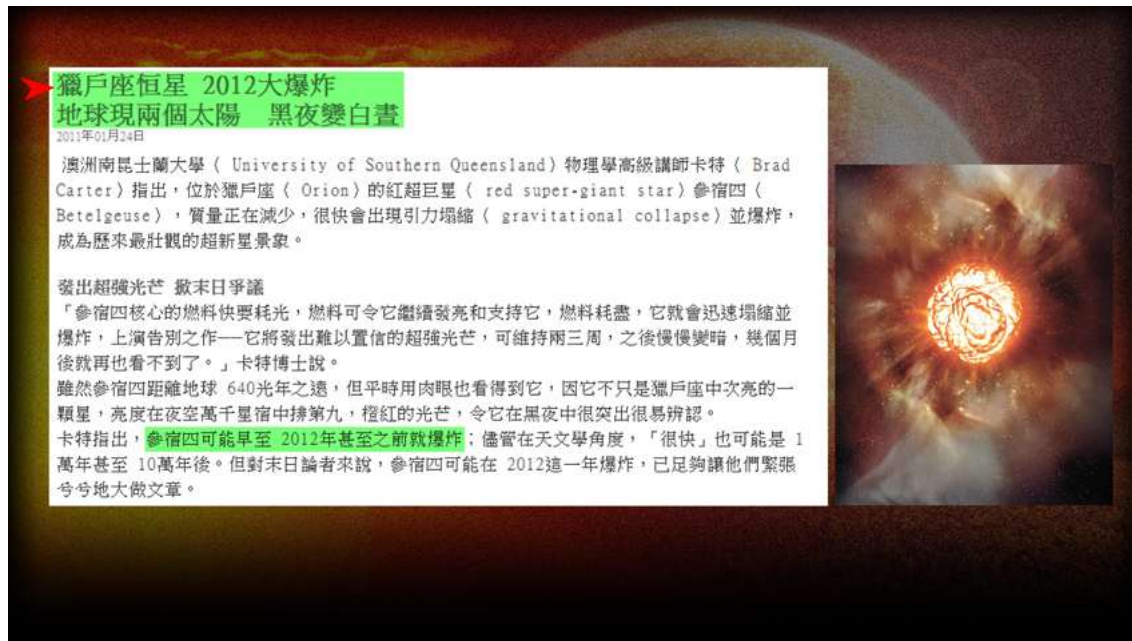


為何這被專家稱為極罕有的「幻日」的現象，竟在全世界各地如此頻密地出現呢？



2011年1月，美國太空總署公佈這可能是獵戶座的參宿四，最早會在2012年爆炸，令天空出現兩個太陽的現象。





**獵戶座恒星 2012大爆炸**  
**地球現兩個太陽 黑夜變白晝**  
2011年01月24日

澳洲南昆士蘭大學 (University of Southern Queensland) 物理學高級講師卡特 (Brad Carter) 指出，位於獵戶座 (Orion) 的紅超巨星 (red super-giant star) 參宿四 (Betelgeuse)，質量正在減少，很快會出現引力塌縮 (gravitational collapse) 並爆炸，成為歷來最壯觀的超新星景象。

**發出超強光芒 末日日爭議**  
「參宿四核心的燃料快要耗光，燃料可令它繼續發亮和支持它，燃料耗盡，它就會迅速塌縮並爆炸，上演告別之作——它將發出難以置信的超強光芒，可維持兩三周，之後慢慢變暗，幾個月後就再也看不到了。」卡特博士說。

雖然參宿四距離地球 640 光年之遠，但平時用肉眼也看得到它，因它不只是獵戶座中次亮的一顆星，亮度在夜空萬顆星宿中排第九，橙紅的光芒，令它在黑夜中很突出很易辨認。

卡特指出，參宿四可能早至 2012 年甚至之前就爆炸；儘管在天文學角度，「很快」也可能是 1 萬年甚至 10 萬年後。但對末日論者來說，參宿四可能在 2012 這一年爆炸，已足夠讓他們緊張兮兮地大做文章。

早在 2009 年 12 月的「2012 信息籌備營」，日華牧師已經分享到，當 Planet X 在 2012 年出現之時，地球會出現兩個太陽的現象。

### **2012 信息籌備營片段：**

「人們研究 Planet X，甚至蘇美人也提及的原因，是因為它的恐怖之處，不是有殞石掉下來。雖然它會帶來無數的殞石打下來。最可怕的是它與太陽之間的互動。它與太陽引發後，會導致太陽變黑，因為塵埃遮蔽太陽；月亮變血，因為它的塵埃是紅色的。並且在我們面前變成一顆很光的星、很光的太陽。當它升上來時，會由一顆黑的行星變成一顆好像太陽一樣、會發光的行星。所以，你或許會問：為何現在看不見，但以後會看見兩個太陽，就是這個原因。」

正如諾查丹瑪斯的預言提到：

The great star will burn for seven days, the cloud will cause two suns to appear;  
(巨星將燃燒七日，雲霧會令天上出現兩個太陽；)

在這個燃燒七日的巨大星球出現這之前，雲層亦會出現兩個太陽的「幻日」現象。而五千年前的蘇美人已經在石刻畫和他們的泥板文字中，提到地球曾經出現另一個太陽，他們稱之為 Nibiru，即所謂的 Planet X。



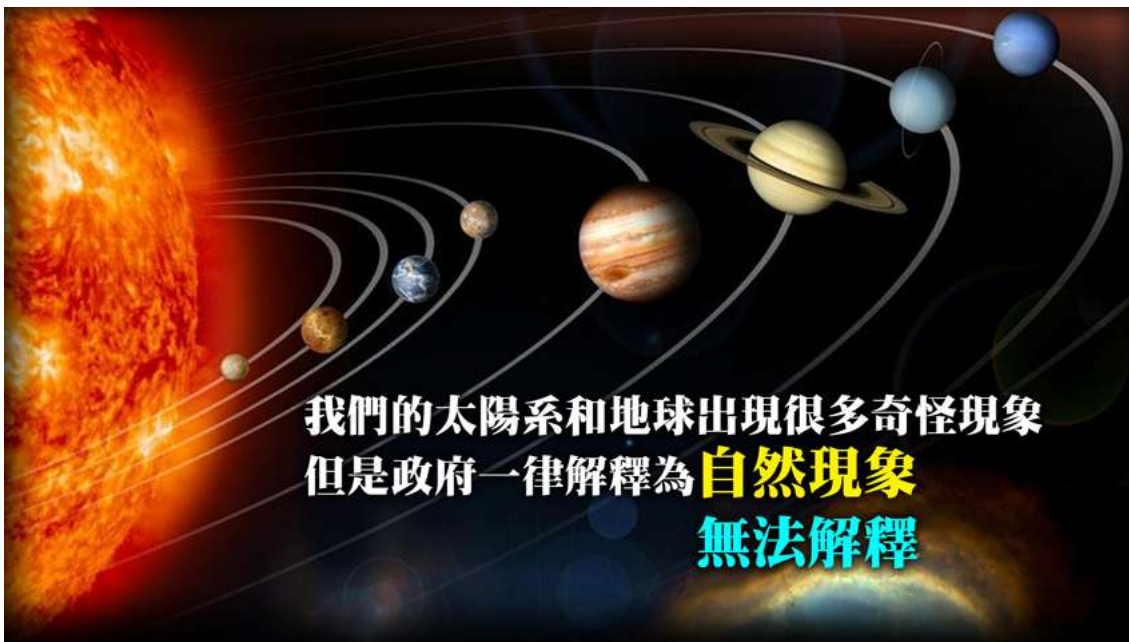
而當這個 Nibiru 出現的時候，也曾帶來種族滅絕的大災難。



究竟美國太空總署在這個時候向全球公佈 2012 年可能會出現兩個太陽的居心可在呢？



隨著很多有名的先知提出關於世界末日一點又一點的預言，這兩年許多發生在地球上的神秘干擾已經越來越明顯了。過去數年，太陽系和地球出現很多奇怪的現象，但政府一律解釋為自然現象。有時根本不能再說是自然現象時，他們便說這些現象無法解釋。



例如他們說湖裡的魚會自然地窒息死亡，近岸的魚又會窒息死亡，他們解釋這是由於缺氧的緣故。

**近年發生的奇異現象 1**

### 俄羅斯冰封湖下缺氧魚



睇眼看來，場景是觸目驚心的，在漫長而嚴冬的俄羅斯冬天，聖彼得堡的攝影師捕捉了魚群在冰封池塘之下力求生存的景象，一群又一群的魚聚集在冰層之處拼命向上呼吸，而當局只有在湖上鑿孔，讓更多的魚可以生存下去。

如果由於缺氧而導致大量魚類死亡的話，那麼，應該每年在全球都會看見這現象，至少在我們一生中也會曾經見過。

**近年發生的奇異現象 1**

### 新店溪魚群暴斃 清出5噸死魚

【簡體版】 【打印機版】 【字號】大 中 小



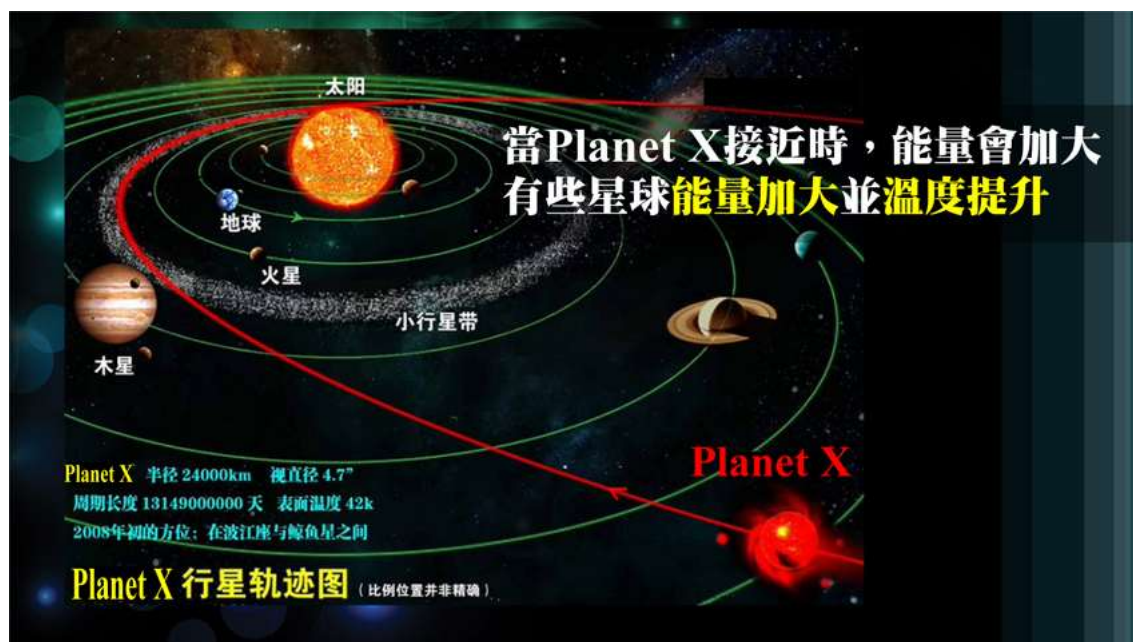
【大紀元4月19日報導】〈中央社記者王鴻國新北市19日電〉新北市政府環保局今天表示，新店溪福和橋至中正橋河段日前浮現大批魚屍，經研判魚群死於缺氧，近日投入大批人力、物力進行魚屍撈除作業，3天來共清除約5公噸的魚屍。




環保局表示，新店溪水中溶氧僅0.8到1.2mg/L，屬低溶氧狀態，17日起發現大批魚群死亡，研判應是缺氧所致，環保局在接獲通報後就展開魚屍清理工作。

環保局指出，新北市政府共出動環保局、消防局、高灘處等局處人員120人次及橡皮艇，針對新店溪福和橋至中正橋上下游河段，進行河面及岸邊魚屍清除與載運，3天來共清除約5公噸魚屍。


但是，為甚麼現在才在全球突然出現魚類窒息死亡的現象？即使淡水湖都會有魚窒息死亡，為甚麼？原因是當 Planet X 接近的時候，地球的能量會加大，有些星球因能量加大而升溫。如果升溫發生在地球，地球上的人早就死了。



但地球卻在熔岩中吸收這些能量，並且整個地球開始由地心發熱。當這些能量在地心浮出來的時候，會導致水溫上升，並把氧氣趕走。



所以，近岸的魚會窒息，並且在淺水湖的魚也會頻頻窒息死亡，只要在近岸的地方便會死，因為現時的水不能維持那麼多氧氣，因溫度高了。



又例如美國太空總署發現了來自太陽系邊緣的神秘宇宙射線，但卻沒法回答這些射線是從哪裡來的。

**近年發生的奇異現象 2**

May 05, 2011

**Mystery Cosmic Rays Zapping South Pole -- "From the Neutron Star of the Vela Supernova?"**



Cosmic rays zapping the Earth over the South Pole appear to be coming from particular locations, rather than being distributed uniformly across the sky. Cosmic ray "hotspots" have also been seen in the northern skies too, yet there is no source close enough to produce this strange pattern.

"We don't know where they are coming from," says Stefan Westerhoff of the University of Wisconsin, who used the IceCube neutrino observatory at the South Pole with a team of colleagues to create the most comprehensive map to date of the arrival direction of cosmic rays in the southern skies.

**NASA發現來自太陽系邊緣的神秘宇宙射線**



一些不知名的力量牽引著他們發射到太空的探測船。

**近年發生的奇異現象 3**

**Mysterious force holds back Nasa probe in deep space**

A space probe launched 30 years ago has come under the influence of a force that has baffled scientists and could rewrite the laws of physics.



Nasa launches Pioneer 10

By Robert Matthews, Science Correspondent 12:01AM GMT 10 Feb 2002  
4 Comments

Researchers say Pioneer 10, which took the first close-up pictures of Jupiter before leaving our solar system in 1983, is being pulled back to the sun by an unknown force. The effect shows no sign of getting weaker

**一些不知名的力量拉著 NASA所射上太空的探測船**

有不知名的引力從太陽系外面出現，並接近我們。

另外，美國太空總署又發現一些不知名，由宇宙而來的無線電訊號。

**近年發生的奇異現象 4**

**NASA Detects Mystery Booming Sound In Deep Space, Origin Unknown**

**NASA發現由宇宙而來不知名的無線電訊號**



NASA has detected a deep space sound that defies belief or any explanation. They don't have a single clue about its origin, according to Alan Kogut from the Goddard Space Center:

According to NASA, "the source of this cosmic radio background remains a mystery". It's not primordial stars, it's not any known radio source, and in fact, the problem here is that there is "not enough radio galaxies to account for the signal". In other words, nothing in the known cosmos is capable of producing this deafening sound. University of Maryland at College Park's Dale Fixsen—part of NASA's ARCADE team—says, that to get this kind of signal, "you'd have to pack [radio galaxies] into the universe like sardines. There wouldn't be any space left between one galaxy and the next". So in more scientific terms: They don't have a flying freak about what the hell this may be.



它亦指出太陽風自己改變了方向，似乎有另一種東西引動太陽風向另一個方向走。

**近年發生的奇異現象 5**

**Voyager Seeks the Answer Blowin' in the Wind**

03.08.11

PASADENA, Calif. – In which direction is the sun's stream of charged particles banking when it nears the edge of the solar system? The answer, scientists know, is blowing in the wind. It's just a matter of getting NASA's Voyager 1 spacecraft in the right orientation to detect it.

To enable Voyager 1's Low Energy Charged Particle Instrument to gather these data, the spacecraft performed a maneuver on March 7 that it hadn't done for 21 years, except in a preparatory test last month.

At 9:10 a.m. PST (12:10 p.m. EST), humanity's most distant spacecraft rolled 70 degrees counterclockwise as seen from Earth from its normal orientation and held the position by spinning gyroscopes for two hours, 33 minutes. The last time either of the two Voyager spacecraft rolled and stopped in a gyro-controlled orientation was Feb. 14, 1990, when Voyager 1 snapped a family portrait of the planets strewn like tiny gems around our sun (<http://photojournal.jpl.nasa.gov/catalog/PIA00451>).

"Even though Voyager 1 has been traveling through the solar system for 33 years, it is still a limber enough gymnast to do acrobatics we haven't asked it to do in 21 years," said Suzanne Dodd, Voyager project manager, based at NASA's Jet Propulsion Laboratory in Pasadena, Calif. "It executed the maneuver without a hitch, and we look forward to doing it a few more times to allow the scientists to gather the data they need."

The two Voyager spacecraft are traveling through a turbulent area known as the heliosheath. The heliosheath is the outer shell of a bubble around our solar system created by the solar wind, a stream of ions blowing radially outward from the sun at a million miles per hour. The wind must turn as it approaches the outer edge of the bubble where it makes contact with the interstellar medium, which originates in the space between stars and flows by our solar bubble.



This artist's concept shows NASA's two Voyager spacecraft exploring a turbulent region of space known as the heliosheath, the outer shell of a bubble around our solar system created by the solar wind, a stream of ions blowing radially outward from the sun at a million miles per hour. The wind must turn as it approaches the outer edge of the bubble where it makes contact with the interstellar medium, which originates in the space between stars and flows by our solar bubble.

Image credit: NASA/JPL  
Full image and caption: [http://photojournal.jpl.nasa.gov/catalog/PIA00451](#)

**NASA說太陽風自己改變方向**

NASA 發現地球的磁場出現破洞，地球的防衛盾正在瓦解，




**近年發生的奇異現象 6**

**GIANT BREACH IN EARTH'S MAGNETIC FIELD DISCOVERED**

[+ Play Audio](#) | [+ Download Audio](#) | [+ Join mailing list](#)

Dec. 16, 2008: NASA's five THEMIS spacecraft have discovered a breach in Earth's magnetic field ten times larger than anything previously thought to exist. Solar wind can flow in through the opening to "load up" the magnetosphere for powerful geomagnetic storms. But the breach itself is not the biggest surprise. Researchers are even more amazed at the strange and unexpected way it forms, overturning long-held ideas of space physics.

"At first I didn't believe it," says THEMIS project scientist David Sibeck of the Goddard Space Flight Center. "This finding fundamentally alters our understanding of the solar wind-magnetosphere interaction."

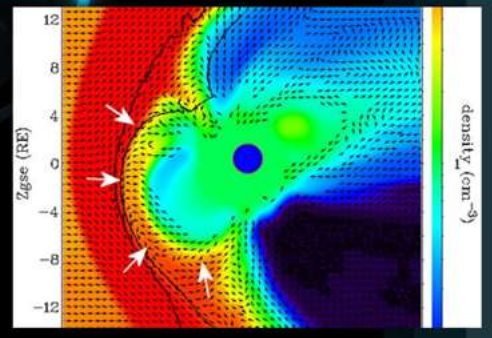


The magnetosphere is a bubble of magnetism that surrounds Earth and protects us from solar wind. Exploring the bubble is a key goal of the THEMIS mission, launched in February 2007. The big discovery came on June 3, 2007, when the five probes serendipitously flew through the breach just as it was opening. Onboard sensors recorded a torrent of solar wind particles streaming into the magnetosphere, signaling an event of unexpected size and importance.


Right: One of the THEMIS probes exploring the space around Earth, an artist's concept. [\[more...\]](#)

"The opening was huge—four times wider than Earth itself," says Wenhui Li, a space physicist at the University of New Hampshire who has been analyzing the data. Li's colleague Jimmy Raeder, also of New Hampshire, says "10<sup>22</sup> particles per second were flowing into the magnetosphere—that's a 1 followed by 22 zeros. This kind of influx is an order of magnitude greater than what we thought was possible."

**NASA發現地球的磁場出現破洞  
而地球的防衛盾正在關閉  
並且地球磁場的磁力線每日在倒轉**



並且，地球磁場的磁力線每天都在變動，有時甚至只是看見北極出現，南極消失。但我們由求學時開始，已經知道地球的磁場形狀應該是很美麗的。即使有太陽風打過來，它也只會像一隻水母，前面圓、後面長，而磁力線不會隨處走動。



但是，當智利地震和 311 日本大地震發生之後，那些磁力線便亂走，尤其是北極，就好像南極下面有另一個南極去引動北極磁力線走動一樣。

# Earth Changes and the Pole Shift

Information and discussion about the Earth Changes and the pending Pole Shift.

**7 of 10 STATUS as of May 12, 2011**  
 Posted by Nancy Leader on May 12, 2011 at 12:30pm  
[View Nancy Leader's blog](#)

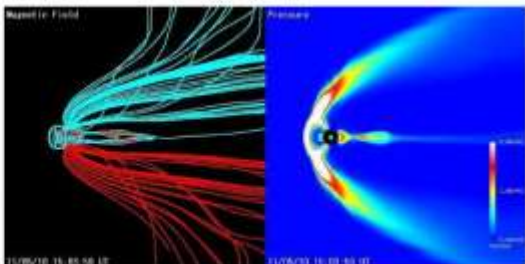
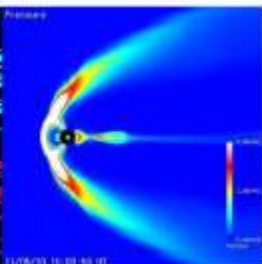
Draft newsletter coming out this Sunday, portions that pertain to 7 of 10 ... the newsletters can always be found on the archives (and found usually by Friday) at <http://www.zetataalk.com/aesuletz/archives.htm>



-----



### Magnetic Dance

The Zetas have been asked, in the past, about the antics of the Earth's magnetic field as displayed on the Magnetic Simulator

<http://www2.nict.go.jp/y/y225/simulation/realtime/index.html>  
 in Japan. The normal field has what appears to be wings flowing outward at the top and bottom, the light blue lines represent magnetons from the N Pole of Earth and the red lines represent their return to the S Pole of Earth. These wings are blown outward, away from the Sun, by the solar wind. As the N Pole of Planet X is turned increasingly toward Earth, this forces the Earth to deal with a blast of magnetons, turning the simulator graphic white hot, as shown on May 10, 2011 at 15:03 UTC.





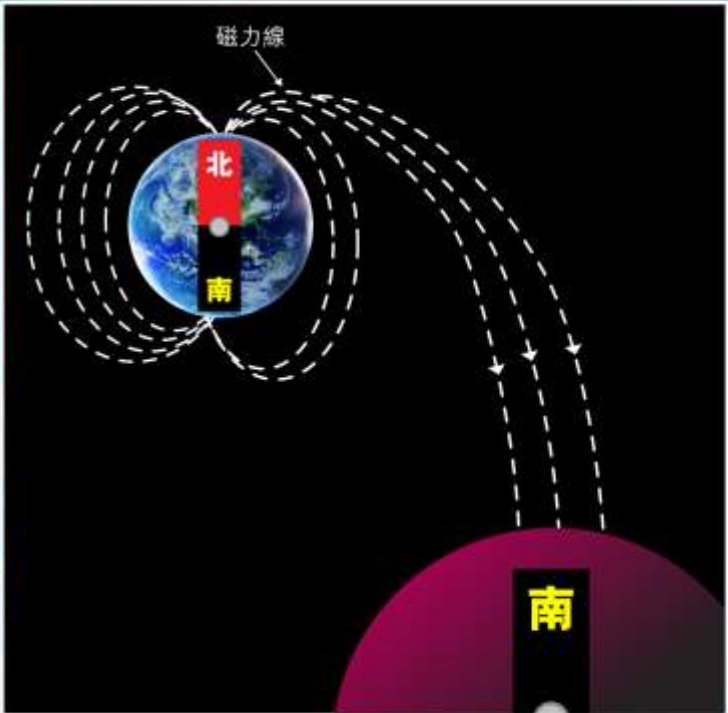




## 地球變化和極移

磁力線



磁力線





另外，他們又發現龐大的木星橫帶消失了。

### 近年發生的奇異現象 8

#### Jupiter loses its South Equatorial Belt

A familiar planet looks very strange — for now.

By Michael E. Bakich — Published: May 14, 2010

May 14, 2010

One of Jupiter's major features — its South Equatorial Belt — is gone. And although the current disappearance probably resulted from intense storm activity within Jupiter's atmosphere, planetary scientists find themselves at a loss to explain what the trigger was. They also don't know how long the belt will remain invisible.




This image by amateur astronomer and planetary imager Christopher Go of Cebu, Philippines, taken May 13, 2010, shows no South Equatorial Belt on Jupiter. South is up in the image. Photo by Christopher Go.

This isn't the first time this phenomenon has occurred, and it probably won't be the last. The South Equatorial Belt (SEB) disappeared in 1973 and 1991. "I've been watching Jupiter for 4 decades," said *Astronomy* Contributing Editor Raymond Shubinski, "and I've seen Jupiter with only one belt at least twice before. It's a jarring sight if you're familiar

### 木星開始失去它的環帶

木星與地球體積相差

## 1321倍



挪威的天空出現奇怪的螺旋形光，挪威政府亦為大災難建立了種子方舟。

**近年發生的奇異現象 9**

**Weird Giant Spiral Seen in Sky over Norway**

by NANCY ATKINSON on DECEMBER 9, 2008



**2200**  
LESEBILDE

*Light in the sky over Norway, see at 7:50 am local time. Photo: Jan Petter Jørgensen via Vaeret.*

Apparently, this is not a Photoshopped image, as there are several more just like it, taken from various locations. This morning in northern Norway, people saw a strange light in the sky which shocked residents and so far, the phenomenon has yet to be explained. This

**挪威天空出現  
奇怪螺旋形**



**近年發生的奇異現象 10**

**'Noah's Ark' of seeds opens in Norway**

Updated 2/25/2008 9:15 PM | Comments 18 | Recommend 15 | E-mail | Save | Print | Reprints & Permissions | RSS

**By Elizabeth Weise, USA TODAY**

A doomsday seed vault on a remote Norwegian island in the Arctic Ocean opened Tuesday, creating a bank of more than 100 million seeds representing a major food crop on Earth.

The Svalbard Global Seed Vault is meant to be a Noah's Ark for plant genetics. At 4 degrees below 0 F, it will preserve the thousands of regional and local crop varieties farmers worldwide have bred thousands of years.

Were war, disease, plague or global warming to wipe out any one species, could be replenished from the seeds deep in the permafrost of the mountain vault.

"Norway is proud to be playing a central role in creating a facility capable of protecting what are not just seeds but the fundamental building blocks of human civilization," Norwegian Prime Minister Jens Stoltenberg said in comments relayed by a spokesman.

Numerous seed repositories exist worldwide, but the Svalbard vault is the most comprehensive.

During the opening ceremony, a choir made up of the Norwegian construction workers who built the vault performed, and Stoltenberg and Kenyan environmentalist Wangari Maathai, winner of the 2004 Nobel Peace Prize, carried the first boxes of rice into the vault.

**挪威政府為大災難  
建立種子方舟**



Enlarge | By John McConnico, AP

Inside the Svalbard Global Seed Vault in Longyearbyen, Norway, a police officer looks on as last-minute "doomsday" preparations are made Tuesday.



Enlarge | By Larsen Hakon Mosvold, AFP/Getty Images

FEMA（聯邦緊急事務管理局）預備了大量食物，大量建立集中營，大量製造膠棺材，大量製造安放屍體的塑料袋，這些塑料袋可以在水底中使用，



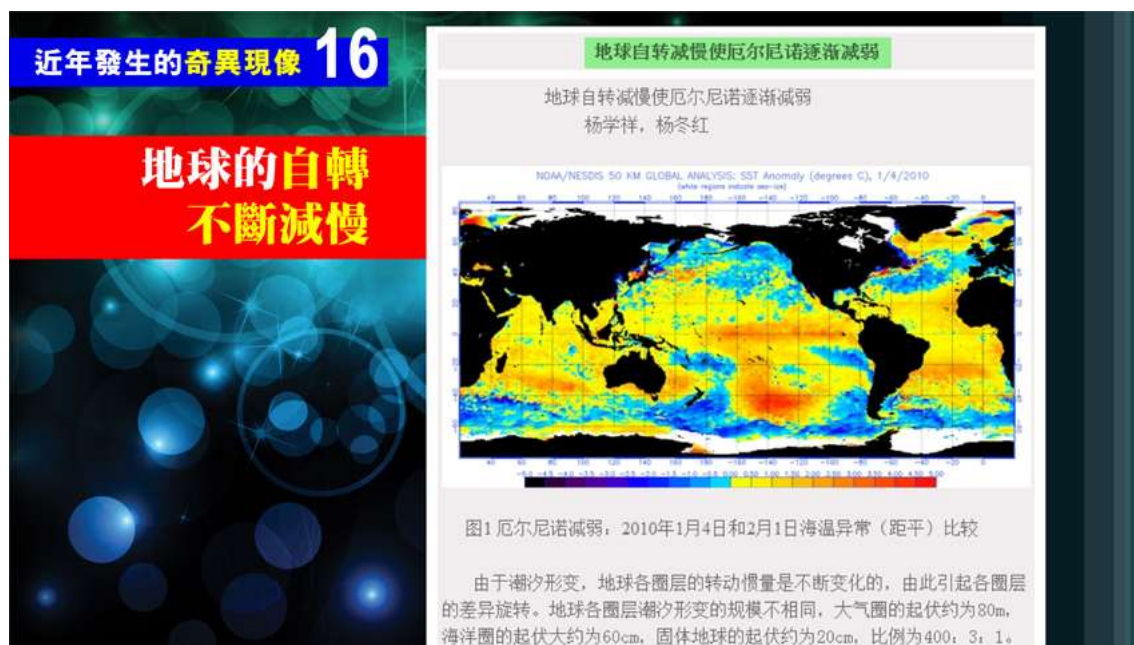
並且大量訂購脫水食物，但他們預計兩年內會用完這些脫水食物，因為食用限期只是兩年。



另外，全球很多人看見和拍攝到兩個月亮和兩個太陽的景像。



地球的自轉不斷減慢，我會在稍後作出解釋。



各地出現地鳴現象。

**近年發生的奇異現象 17**


**日本毗鄰福島縣市出現奇異地鳴現象 引起當地民眾恐慌**

<http://international.dbw.cn/> 2011-04-28 09:17:29

環球網記者王歡報道 據日本媒體報導稱，與日本大地震重災區之一的福島縣相鄰的山形縣米澤市，最近一段時間不斷出現地鳴現象，不時傳出「嘖嘖」的響聲，最多一天出現10餘次類似情況，引起該市民眾的恐慌。但當地氣象臺稱，地鳴現象與福島縣喜多方市為中心發生的小規模群發性地震有關，不必太多驚慌。

據山形地方氣象臺透露，3月11日的日本大地震發生後，米澤市即出現斷續的地鳴聲響，甚至出現地底爆炸的聲音。其中3月18日這一天，該市政府就接到了10餘起當地居民的查詢和報告。雖然最近一段時間地鳴次數有所減少，但依然引起當地居民的恐慌，人們擔心附近的活火山——吾妻山隨時可能發生噴發。

對此，山形地方氣象臺主任技術專員五十嵐文和指出，這些地鳴與臨近的喜多方市的小規模群發性地震活動有關。他說：「震源很淺但是規模很小的地震，有時候發生地鳴的可能性很大」。



**近年發生的奇異現象 17**

**日現奇異地鳴 放射物擴至近海**

<http://news.wenweipo.com> [2011-04-28] 我要評論(4) 分享到

【文匯網訊】據日本新聞網28日報導，與東日本大地震重災區之一的福島縣相鄰的山形縣米澤市，最近一段時間不斷出現「嘖嘖」的地鳴聲音，最多一天出現10餘次，引起該市民眾的恐慌。山形地方氣象台稱，這些地鳴與福島縣喜多方市為中心發生的小規模群發性地震有關，不必太多驚慌。


山形地方氣象台說，3月11日的東日本大地震發生後，米澤市即出現斷續的地鳴聲，甚至有地底爆炸的聲音。其中3月18日這一天，市政府就接到了10餘起當地居民的查詢和報告。最近一段時間，地鳴次數有所減少，但是依然引起當地居民的恐慌，人們擔心附近的活火山——吾妻山發生火山爆發。

但是，山形地方氣象台主任技術專員五十嵐文和指出，這些地鳴與臨近的喜多方市的小規模群發性地震活動有關。他說：「震源很淺但是規模很小的地震，有時候發生地鳴的可能性很大」。

日本仙台管區氣象台的火山中心已經對吾妻山實施24小時的監測。該中心稱，到26日為止，吾妻山沒有發現異常的徵兆。

**福島放射性物質部分擴散至近海**

據中新網援引日本共同社報導，東京電力公司和經濟產業省原子能安全保安院近日透露，從福島第一核電站2號機組的取水口附近向海中排放的污水中部分高濃度放射性物質除殘留在取水口附近，而已排放入海的放射性物質已經擴散至近海。



一些喜歡研究末世預言的基督徒，在科學網址討論時，他們想到既然大家來自世界各地，便在聽到地鳴的時候，把該處地方標籤起來，結果發覺全球各處也有地鳴，尤其是在3月11日出現日本地震之後。

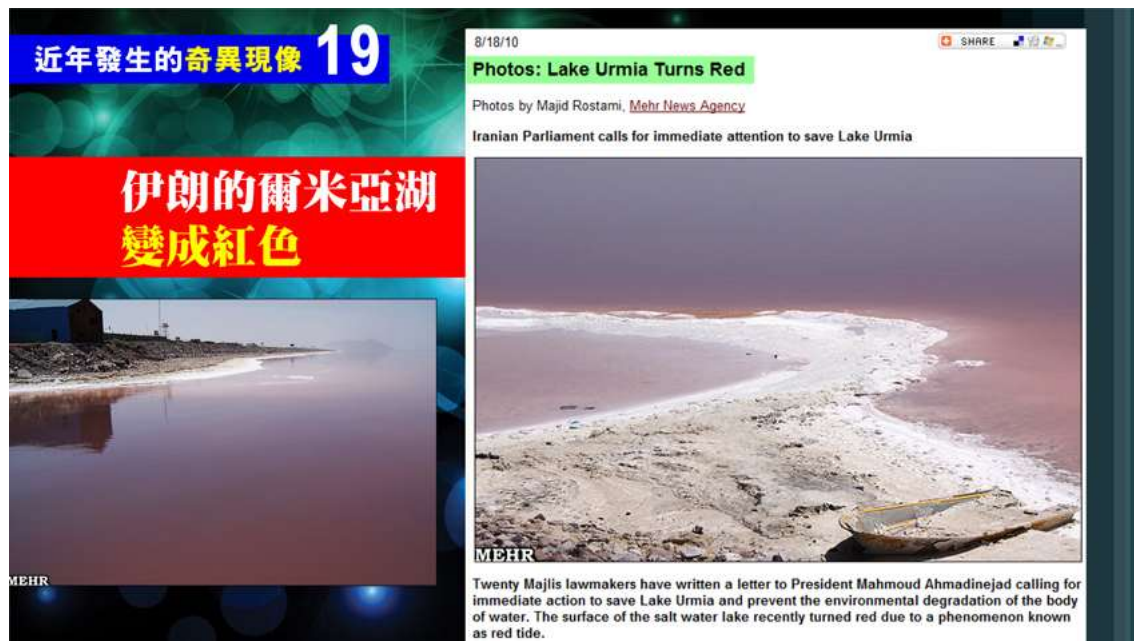


接著越來越頻密出現煤礦、地底油管爆炸；



伊朗的爾米亞湖變成紅色；





甚至全個地球出現暖化。



太空總署公佈，2012 年北極的冰層會完全融化，這較他們預先估計的早了八十年。

近年發生的奇異現象 20

NASA NATIONAL AERONAUTICS AND SPACE ADMINISTRATION

Solar System Exploration Planets

Search

Home

News & Events

Planets

Our Solar System

Sun

Mercury

Venus

Earth

Earth's Moon

Mars

Asteroids

Meteors & Meteorites

Jupiter

Saturn

Uranus

Neptune

Pluto

OUR SOLAR SYSTEM

SELECT

MOON

MERCURY

VENUS

EARTH

MARS

JUPITER

SATURN

URANUS

NEPTUNE

PLUTO

ASTEROIDS

COMETS

BEYOND

OUR SOLAR SYSTEM

From our small world we have gazed upon the cosmic ocean for thousands of years. Ancient astronomers observed points of light that appeared to move among the stars.

Moons and Planets of the Solar System

What is a planet? The International Astronomical Union (IAU) said that the definition for a planet is now officially known as "a celestial body that (a) is in orbit around the Sun, (b) has sufficient mass for its self-gravity to overcome rigid body forces so that it assumes a hydrostatic equilibrium (nearly round) shape and (c) has cleared the neighborhood around its orbit." At the same time, new moons are also being

NASA網站

九大行星暖化

2012年北極的冰層會完全融化

刊於: 2010年1月6日

Arctic Ice Will Flood the World in 2012

Published: January 05, 2010

New research with data from satellites Ice, Cloud, and Land of Aviation Agency and the U.S. National Space (NASA) provides additional information about the disappearance of Arctic ice. Discoveries include evidence of ice thinning which occurred almost 18 centimeters per year between 2004 and 2008, which means 42% loss of the amount of older ice for four winters. Arctic sea ice in the ward for more than 80% of solar radiation to cool the sea water, but now he melted with a dangerous speed

Dr. Mark Serreze, senior research scientist at the Center for Snow and Ice Data National United States, and Dr. Olav Orheim Secretariat leader for the Norwegian International Polar Year says there is a possibility that sea ice in the Arctic will melt by the end of summer 2012.

The older ice is ice that has survived at least for one summer and is very important because it is thicker and harder. Without a layer of ice so dark water of the Arctic Ocean will absorb the sun's heat instead reflect so as to accelerate global warming.

Arctic ice also plays an important role in stabilize global climate and weather patterns due to differences in temperature between the cold polar air warm around the Equator which moves air and water currents. Scientists Aviation Agency and the U.S. National Space, we can learn to appreciate the change of our future.

Here we first see the melting Arctic. Arctic or North Pole may have lost all the ice in the year 2012, 70 years ahead of IPCC estimates.

Without the protection of ice to reflect sunlight so 90 percent of the sun can get into open water that accelerates global warming.



或許他們可能是小學生，不懂計算吧。居然會相差八十年那麼厲害，如果是這樣，我們又為何需要這些專家呢？所以，很多事情似乎突然間很不對勁。

譬如他們研究有關北半球，發現其氣溫和氣旋的變化又比原先的早了三十年，他們說三十年後才會發生這些事情，現在又早了三十年，為甚麼呢？

**近年發生的奇異現象 21**

**Arctic ice cap melting 30 years ahead of**

👍 推薦 成為你朋友中第一個推薦這的人。

By Deborah Zabarenko, Environment Correspondent  
WASHINGTON | Tue May 1, 2007 3:11pm EDT

(Reuters) - The Arctic ice cap is melting much faster than expected and is now about 30 years ahead of predictions made by the Intergovernmental Panel on Climate Change, a U.S. ice expert said on Tuesday.

**北半球的氣溫變化  
早了三十年**

他們只是不斷在安慰自己，但事後發現是錯的話，卻說是自己計算錯了。那麼，有關 2012 的事又會否算錯很多東西，而多到一個程度，接近變成一個謊話，如果他們是錯得那麼厲害，我才不需要這些估計，我只是單單看事實就可以了。



如我所說，這兩年有很多事情變了，就以獵戶座為例，他們說有那裡有一顆星爆炸了，就好像太陽一般，

他可以說是看錯了，原來是 Planet X，因為他們已經習慣出錯了，花了那麼多金錢，那麼多億的金錢，卻可以算錯八十年這麼多。

國際
科學家預測參宿四恆星今年爆炸 將可見兩個太陽

### 科學家預測參宿四恆星今年爆炸 將可見兩個太陽

2011-01-25 新聞晚報

科學家們近日預測，隨著夜空中最亮的恆星之一“參宿四”的爆炸，地球有望在今年晚些時候在空中見到第二個太陽，時間長達數周。

“參宿四”是夜空中第九大最亮恆星，也是獵戶座中的第二大最亮天體。一旦其外表呈亮紅色，意味著即將進入爆炸期，而且最近15年來，它的直徑縮小了15%，質量急劇下降。

當垂死的“參宿四”爆炸時，地球是絕佳的觀測位置之一。爆炸時光亮將非常強烈，以至於即使位於距離地球640光年遠的獵戶星座，它也能將黑夜照亮成白天，並且天空將出現兩個太陽持續數周之久。

(晚報綜合報道)


另外，太空總署已經公佈，2012 至 2013 年是太陽風爆發的高峰期，

**新华网**  
WWW.NEWS.CN

新华新闻 新华网 正文 内容来源: 中央网络安全和信息化领导小组办公室 统计局

**2013年,太陽風致全球通訊癱瘓? 專家解析危害(圖)**

2010年08月05日 14:00:36 来源: 羊城晚报 【字号大小】 【留言】 【打印】 【關閉】



這是美國宇航局近日通過太陽動力學觀測衛星 (SDO) 捕捉到的一組太陽風暴畫面, 畫面清晰地顯示了巨大的“風眼”在太陽表面肆虐, 並且隨時可能脫離太陽的束縛。 CFP

**近年發生的奇異現象 22**




美國航空航天局公布了SDO通過極紫外線相機拍攝到的太陽北半球耀斑爆發, 耀斑下的太陽黑子足有地球大小。

**近年發生的奇異現象 22**

**NASA公布太陽耀斑爆發 近年或進入活躍高峰期**

综合国内外媒体报道, 各国天文台近日观测到太阳表面发生剧烈的太阳风暴, 据科学家分析, 携带大量带电粒子的太阳风将于近日抵达地球, 届时可能在地球两个极地地区产生强烈的极光现象。并且据科学家估计, 在近几年太阳可能将会有更大的活跃情况发生。

上图为8月3日NASA公布的由太阳动力学观测卫星(SDO)通过极紫外线相机拍摄到的太阳北半球耀斑爆发, 而这些从图片上看起来魔幻般耀斑下的太阳黑子大小其实和地球相差无几甚至更大。本次太阳风暴袭击地球也引发了各界的关注, 甚至一度引发了一些与之相关的恐慌, 不过通过有关专家的释疑了解到, 本次太阳风暴的爆发对地球的影响其实也是有限的。

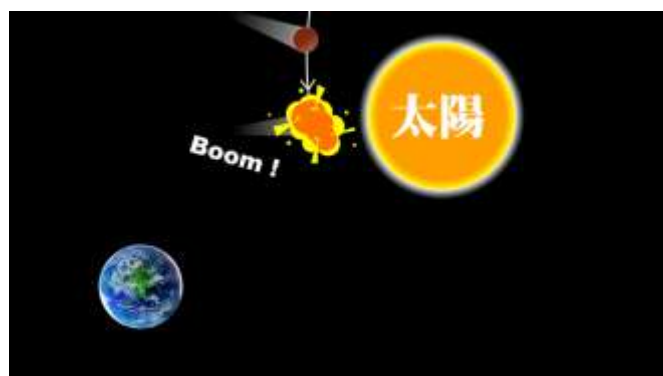
太阳在放射光和热等形式的能量中, 有一种能量被称为“太阳风”。该太阳风在地球上空环绕地球流动, 以大约每秒400公里的速度撞击地球磁场, 磁场 使该颗粒流偏向地磁极, 从而导致带电颗粒与地球上层大气发生化学反应, 形成极光。在南极地区形成的叫南极光, 在北极地区称之为北极光。

高层大气是由多种气体组成的, 不同元素的气体受太阳风袭击后所发出光的颜色不一样。如氧原子会发出绿光和红光, 氮会发出紫色的光, 氩则发出蓝色的光。正是“太阳风”粒子流和高层大气的撞击反应, 才有绚丽多彩, 变幻无穷的极光。

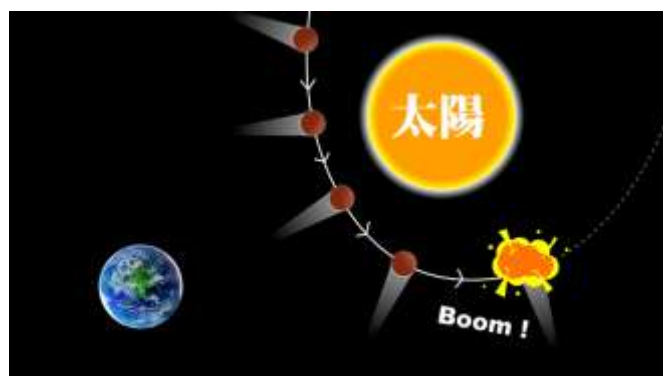
這甚至會導致全球的發電廠停止運作, 並且彗星「Holm」不會在近日點爆炸。



或者你會說這有甚麼關係？每一顆彗星飛向太陽的時候，由於引力緣故和複雜的原理，如果要爆炸的話，一定會在近日點爆炸。



但這個彗星不是在近日點爆炸，它竟然是在離開之後，似乎有另一個引力導致它爆炸。



有趣的是，它爆炸的時間和地點竟然預先已由麥田圈說出，指出這顆彗星不會在太陽那方爆炸，而

一定會在另一個位置爆炸。



我們亦知道，這些麥田圈是專指 Planet X 的來臨。

另外，這兩年全球出現很多天坑、地裂和橋斷現象，稍後我會解釋為甚麼出現那麼多橋斷的現象。



**近年發生的奇異現象 24**

**科学家称非洲沙漠中裂痕最终会发展为新海洋**  
<http://www.cnewsat.com>      进入论坛   字体设置: 大 中 小



非洲埃塞俄比亚沙漠中裂痕照片

据国外媒体报道，地质研究者预计非洲埃塞俄比亚阿法（Afar）沙漠中的一条裂痕最终会发展为新海洋。这条裂痕有20英尺（约为6米）宽，95英里（约为153.7千米）长，形成于2000年。




**近年發生的奇異現象 24**




有很多水管、煤氣管、發電廠的電纜爆裂，馬路塌陷，海底的光纖被拉斷，政府通常只會說這是日久失修之故罷了。



**近年發生的奇異現象 25**

视频：北京东三环附近水管爆裂 水柱高达3米

<http://www.sina.com.cn> 2010年05月25日18:46 北京电视台《新闻晚高峰》



BTV 北京

京广桥下水管爆裂 抢修工作正在进行

记者：陈颖 采访

节目首播时间5月25日18:00 评论：0



**近年發生的奇異現象 25**

长春供水管煤气管爆裂致街道成冰场 居民叫苦

新华网 2011-01-30 19:56:06

1月28日，长春发生供水管线断裂街道成“冰场”。当日，吉林省长春市青州路与西环城路交会处一供水主管线断裂，大量自来水外溢，造成附近街道路面结冰，途经车辆严重受阻，给行人出行带来不便。截至目前，当地有关部门仍对管线进行抢修。新华社发(周军 摄)




馬路爆裂



電纜爆裂



海底光纖拉斷

但為甚麼全球有這許多事情發生呢？究竟有甚麼事情正在發生呢？

接著很多海狗、藍鯨相繼遷徙，離開牠們自己本身的地方，有些本來在北極的地方，現卻走去接近赤道的地方。

**近年發生的奇異現象 26**

### Large number of blue whales seen off Southern California coast

September 2, 2010 | 3:37 pm

**本來在南太平洋出沒的藍鯨在加州海岸出現**

An unusually large number of blue whales off the Southern California coastline is providing marine mammal enthusiasts with a rare opportunity to see Earth's largest creatures lolling in the waves and spewing misty plumes.

On Thursday, 77 amateur whale watchers on an excursion boat operated by the Aquarium of the Pacific and Harbor Breeze Cruises in Long Beach spotted five blue whales and three fin whales in less than three hours.

"Dead ahead!" a woman yelled as a blue whale emerged under a spout 15 feet high, then arced slowly back into the water. Then she muttered, "Wow. Wow. Wow."

It is not uncommon for blue whales to pass through the San Pedro Channel. But the large number of the cetaceans — averaging 80 feet to 100 feet and 150,000 pounds to 300,000 pounds — has not been seen in recent years.

"A year ago, we were lucky to see three or four blue whales per trip," said Michelle Sousa, senior biologist at the Aquarium of the Pacific. "Now we're seeing up to 15 per trip, along with a few fin whales thrown in for good measure."

Scientists cannot say for certain why blue whales are showing up in such large numbers, however



另外，今年太空總署又公佈，他們發現太陽系的第十顆行星，稱為堤喀。

**近年發生的奇異現象 27**

**2011年2月17日**

**星體質量比較**

**堤喀 (Tyche)**  
= 多達 5300 個地球

**木星**  
= 1300 個地球

**地球**  
=  $6 \times 10^{24}$  公斤

**天文學家追蹤太陽系神秘行星 疑位處太陽系邊緣 大木星4倍**  
(明報 2011年2月17日 星期四 05:05)

【明報專訊】5年前天文學家將冥王星劃出太陽系九大行星之列，但最近美國華盛頓太空總署發現一個巨型行星，令「九大行星」可能回歸。這顆行星空缺的新成員質量比目前太陽系最大行星木星還要大4倍，不過尚待進一步的數據分析，方能證實行星的真實狀態，預計兩年後。

美國哥倫比亞州大學的天體物理學家馬泰塞 (John Matese) 與惠特爾 (Daniel Whitmire) 稱，在冥王星軌道以外的太陽系邊緣「奧爾特雲」(Oort Cloud) 外圍某個位置，比正常多形成兩顆巨型行星，而一顆以氣體為主，預測質量有5300個地球般大的行星可能導致這原因。其行星軌道相當於地球距太陽的1.5萬倍，比冥王星還要遠375倍，初時一直未被發現，不過，兩人指美國太空總署2009年發射的宇宙望遠鏡「廣域紅外線巡天探測器」(WISE, Wide-Field Infrared Survey Explorer)，已錄得這顆行星的資料；首批數據分析結果將於今年4月公布。

馬泰塞稱，-73°C較冥王星還大4至5倍

馬泰塞與惠特爾稱，它之所以在「廣域紅外線巡天探測器」被發射前無人察見，因為它較冥王星大4、5倍，約為-73°C，惠特爾說：「這顆行星是影成後遺留下來的。」以這顆行星說，要上好幾百年才能沖掉。」他門說，此星相信主要由氫 (hydrogen) 和氦 (helium) 構成，且大概擁有極亂不整的那種大氣層，即富有彩色的斑點、光帶和雲朵，預計還有一些衛星。

他們早於1999年已懷疑有此星的存在，並為此顆行星存在的行星上命名為「堤喀」(Tyche)，和會否沿用「堤喀」之名，須由國際天文學會 (IAU) 決定。



太空總署突然在今年公佈，換句話說，在之前的歷史上從來沒有說過會多一個行星，而行星的尺寸，跟 Planet X 的尺寸一樣，但我在兩年前已經說過。

接著不斷發生地震、多處火山爆發，不單是次數，其幅度也不斷增加。



在 2005 年，非洲的板塊開始分離，從這個影片，我們看見非洲將會產生新海、新的裂痕；1990 年開始，冥王星開始變成血紅色。

最近似乎有很多變動，而如果這些現象也一次過說成是自然現象的話，那為甚麼在過去千百年也沒有發生過，卻突然在這兩年發生呢？有甚麼主因可以串連著這些事情？有沒有人能預先說出這些事情會發生呢？

你要記著：在這些事情發生之後，那些專家完全不懂解釋，他們或者是欺騙你，又或者那個專家是傻子。但那些一早說這些事情會發生，能夠一早解釋給你知道，並能提出一個理由把它們串連起來的人，你便要信任他們。

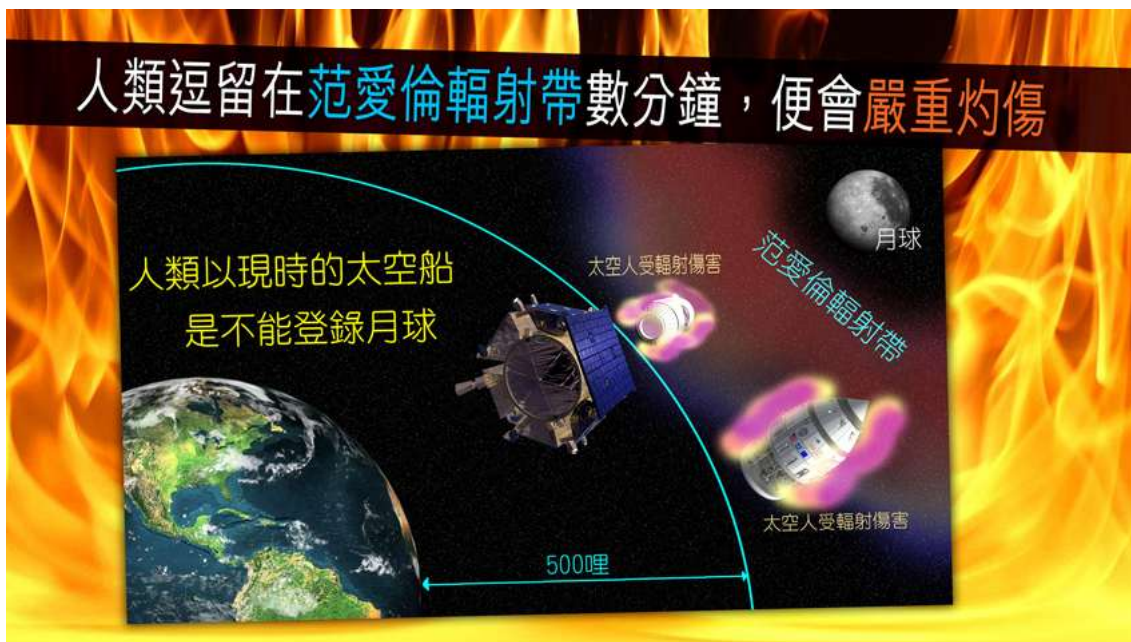


除了我現在所說的演變，另外，陰謀論突然在今年又進入另一個演變。如 UFO 多年來也是個秘密，



但現在無論是 FBI（美國聯邦調查局）、英國或美國卻慢慢揭開很多在 1947 年羅茲威爾事件，或者是其他關於 UFO 事件的真相，他們均開始證實這些事件的真確性。





新聞報導亦剛剛證實奧巴馬的出生證明書是假的。



出生證明書是由美國白宮網址發放出來的，但當中的文字是錯的，所用的都是現代字眼，而不是 1961 年奧巴馬出生時所用的字眼，那個檔案亦被發現是由別人修改過的。接著又出現由美國發放拉登死亡的資料，全部都是假的。



巴基斯坦公佈拉登死亡照片 真假未獲證實(圖)

2011年05月02日 16:40 來源：中國新聞網 參與互動(1) 【字體：大小】



巴基斯坦媒體公佈的拉登死亡照片。

【點擊查看其他圖片】

中新網5月2日電 綜合報道，在美國總統奧巴馬宣佈奧薩馬·本·拉登被擊斃後，巴基斯坦電視臺2日播出了據稱是拉登死後的頭像照片。

巴基斯坦最大的電視網Geo的電視評論員稱：“奧薩馬·本·拉登屍體的圖片已被公

文匯報：美拒發拉登死亡照

http://www.cdnews.com.tw 2011-05-06 08:29:16

香港文匯報6日頭版新聞：美國聲稱擊斃「基地」領袖拉登後，一直沒公開屍體照片，引發真假疑團。中央情報局(CIA)局長帕內塔早前還言之鑿鑿稱會發放照片，言猶在耳之際白宮再反口，總統奧巴馬決定不公佈拉登屍體照片，以免激起穆斯林世界的反美情緒。華府「未審先處決」遭各方狂轟，聯合國曾要求將恐怖組織頭目交法院審訊，美國前正副總統布希和切尼也承諾軍事審訊拉登，華府如今統統置諸不理。聯合國人權事務高級專員公署署長皮萊昨呼籲「全面公開準確事實」。

奧巴馬前日接受美國哥倫比亞廣播公司(CBS)《60分鐘時事雜誌》節目訪問時證實，白宮已決定不公開拉登屍體照片，他說：「我們要確保一個人頭部中彈的生動照片，不會成為煽動暴力行為和宣傳的工具，廣為流傳。我們不是這種人。我們不會像展示戰利品般拿出這種東西。」

奧巴馬認為，DNA和臉部識別測試顯示，「911」襲擊的主謀毫無疑問已經身亡。「況且即使公開拉登的屍體照片，也不會平息一些人的質疑」。

在別國攪殺手無寸鐵者 美廣受抨擊

白宮發言人卡尼同日在記者會上說：「我們認為由於這些照片過於血腥，公開照片會構成國家安全威脅。我們與國家安全團隊討論過，包括國防部長蓋茨、國務卿希拉里和情報團隊，他們一致贊成。」被問到為何中情局局長帕內塔此前表示，預期會發放最少一幅拉登屍照，卡尼辯稱當時奧巴馬尚未有決定。

是否公開拉登屍照，美國朝野以至民間引起分歧。白宮贊成公開的一方認為，必須說服世界拉登已死，否則其陰魂不散，「基地」組織會繼續借其名義招募成員；反對一方認為，照片根本無法阻止各種陰謀論的衍生，反而只會成為極端組織發動反美宣傳的煽動工具。


上一年，豬流感騙局，是國際性騙局。有些國家，甚至有總理出來去指正這件事。





美國的形象突然間一落千丈，這一年突然間又證明陰謀論是千真萬確，比陰謀論更加大陰謀是存在的。另一面，我們聞所未聞的這些事件，我們在兩年前講關於 Planet-X 來到的很多這些資料，突然在這一年裡，有很多電影的情節竟然有出現，所以變了很多。

舉個簡單的例子，我們講過「七」的管道。



「七」的管道就是地球、月球和宇宙，很多星球也有「七」的管道貫通，7月1日上映的《變形金剛3》就是講「七」的管道，地球和月球之間，原來有管道可以輸送變形金剛來往。



又例如關於被提，我曾分享過，敵基督將會把被提的人解釋為被外星人拐帶，今年其中一套電影《天凶之城》，就提到外星人將人拐帶，人們升上天空，就好像被提一樣。



我分享「吹角節」時，說到當隨時全個地球都會變黑時，我們會消失、被提。



有一套電影，叫做《第七街的消失》，街名是第七街。  
當黑暗臨到時，那些人就消失了，剩下衣服掉落地上，當然那是一套恐怖片。



這些事全部都在今年裡，當作電影拍出來，以前是聞所未聞的。  
這好像敵基督的預備，預備這些事發生的時候，人們要當作恐怖片去看，  
而不是當作「神的榮耀」臨到這樣來看。



Planet X 電影，除了「2012」這齣電影外，還有其他的電影提到 Planet X 來臨時所有的現象。



這兩年，發生的事件變動得很大，許多新事物突然間湧現出來，這亦是我兩年前發現，我們會有這個轉變，所以預先與大家分享。你現在親眼看見，歷史正在推進之中，因為那不是偶然，全部已計劃好，而這個計劃最可怕的是，裡面其中一個籌劃者是敵基督，許多基督徒信了這個迷惑的話，就不能被提。



但在這兩年，基督教又怎樣？我們所講的基要教會，他們沒有神蹟，沒有奇事，沒有神的聲音；但靈恩的領袖——Rick Joyner 和 Bob Jones，他們在 311 日本大地震事件之前，有一些預言裡提到，人們還有幾十年可以過，但當 311 發生之後，情況便完全變了。



最近，Rick Joyner 出了一段影片，說到很多電郵問他現在是否世界末日，是否要逃難？他說：「Bob Jones 在二十二年前，講關於日本的地震，現在應驗了。」他說：「這已經很厲害，雖然沒有說中年份。」但他說：「在我所認識的所有國際先知中，無一個能說出今年日本會有這個地震。」

### Rick Joyner 影片

I have never yet even heard anyone put a date on these things and I have not even heard major Christian leaders saying that I have prophesied certain date, that is not true.

我從來沒有聽見過有人能說出這些事情發生的日期，而我甚至沒有聽見過有人說我曾預言一些日期，但這不是真的。

I have not prophesied any dates for these things neither I have heard anyone else do that.

我從未預言發生這些事件的任何日期，我亦未曾聽見有人做過。

Maybe some out there. But I will just encourage you rather than believe somebody says, go to the original sources.

可能另有一些人曾做過。但我鼓勵你不要單單相信別人講，要尋找信息的來源。

I do not have a date.

我不知道日期

Rick Joyner 所認識的國際先知，有 Paul Cain, Bill Hamon, Cindy Jacobs, Chuck Pierce 和 Bill Yount，他全部都認識。



但他說在他所知的範圍當中，沒有一個先知是知道日本今年會地震。



當然，更加沒人會知道日本土地會液態化，並且傳媒常常說日本會下沉，如果再有一次九級地震，日本便會沉至海底。因為他們連日本今年會地震也不知道，日本會有這個液態化現象也不知道，那麼能預測日本會沉落海底就更加不用提了。

### 日本地震导致东京湾填海地带**液化**现象严重

于2011-03-17 10:23:33翻译 |

日本大地震造成东京湾沿海填海地带严重液化，液化原因、现象及危害。

专家调查表明，本次日本大地震造成东京湾沿海填海地带严重液化。

位于千叶县浦安市的东京迪斯尼乐园由于地震影响已经暂停开放。东京机电大学地质学教授安田进对迪斯尼乐园周围的液化状况进行了考察，“迪斯尼的停车场存在大面积液化现象，停放的车辆都陷进沙子动不了，周围的电线杆大幅度地倾斜，附近学校建筑物周围地表也下沉了近50公分。”安田进教授表示，同时，该地区有的道路中央隆起，一侧大幅度下沉。

爱媛大学地震学副教授森伸一郎对东京台场到新木场一带的填海地进行了调查。据他的分析，“该地区出现30公分左右的喷砂，窰井浮出地表，液化现象严重。道路散石出现断裂，建筑物外墙也有倾斜现象。液化的土壤正在顺着缓度的倾斜流向地势低的地方。”



他們更加沒可能知道泰國現在已經開始下沉，  
印度尼西亞這些地方也開始液態化，開始下沉。

### 齐塔人之声：泰国正在慢慢下沉

默认分类 2010-11-24 19:27:13 阅读716 评论0

本文引用自盖亚《齐塔人之声：泰国正在慢慢下沉？》


Is all the flooding in Thailand from rain, as purported? If Thailand is having so much rain, then why not the surrounding areas? Is this sinking land? [http://poleshift.ring.com/profiles/blogs-is-thailand-sinking-any](http://poleshift.ring.com/profiles/blogs/is-thailand-sinking-any) And what is the relationship to a new apparently volcanic island near Bali? [http://poleshift.ring.com/profiles/blogs-a-new-island-has-risen-from](http://poleshift.ring.com/profiles/blogs/a-new-island-has-risen-from) This new island rose, but is not steaming as a volcano would. Some land rises, others fall?

泰国所有洪水都像声称的那样来自雨水吗？如果泰国的雨水这么多，那么为什么临近地区却没有呢？是否陆地在下沉？[http://poleshift.ring.com/profiles/blogs-is-thailand-sinking-any](http://poleshift.ring.com/profiles/blogs/is-thailand-sinking-any)，这与巴厘岛附近新出现的一个类似火山的新岛有何联系？[http://poleshift.ring.com/profiles/blogs-a-new-island-has-risen-from](http://poleshift.ring.com/profiles/blogs/a-new-island-has-risen-from)，新的岛屿升起，但没有像火山那样冒出烟气，为什么一些岛屿会上升，另一些则下降？



### 泰國現在開始下沉



印度尼西亞這些島嶼正向下沉，不是因為洪水。  
如果是洪水的話，應該會見到河流是滿的，在泛濫著，因為河流永遠都是在陸地上最能收集多餘水的地方。並且，泰國這些地方已經在幾呎水深之下了，  
甚至有些地方，學生在過去兩個月也要乘船上學。



有些在印尼和泰國的島嶼，人們在街道上甚至能釣到手掌般大的魚；  
學生在一呎水深下，坐下來上課。





他們以為這些是洪水，但事實上，雨量卻不足一吋，洪水卻浸上幾呎高，怎麼可能？其實，美國是用 HAARP（控制氣候的機器）去掩飾這事，因這些地方已經開始下沉。



但如 Rick Joyner 所講，當然以他所知，無人能講出日本今年會地震和會有這些的現象。

### 2012 年籌備營片段

「在這情況下，地球由 2011 年的年中，天氣會進到非常劇烈的程度，在人類歷史記載，到 2011 年中，已經沒有那個級數的地震，全部也是十級地震，是日以繼夜也有地震；火山爆發、龍捲風、太陽風暴，全部也對地球產生重大的影響。那時，日本、菲律賓、香港都會消失和不能居住。所以，

如果留到 2012 年之後，也要離開香港。香港這個小島，在這種災難之下，是不會存在的、台灣也是。」

剛才你聽到，說到十級地震，其實，按著 John Moore 所說，大約在二十六年前，全球已將地震降了一級。所以，現在的九級地震，其實等如二十六年前的十級地震。



當你看完這段影片時，你會奇怪，為甚麼我會知道呢？

那不是一個預言的、不是神從天上跟我說，或有榮光跟我說，但那是一個估計。

但為甚麼我能估計到？為甚麼我會估計到今年所發生的這麼多事情？

因為如果你有真知識的話，有很多事情你會預先知道。

而我亦想藉著今次這篇信息，向大家作出一個估計，這不是預言，而是估計。

我相信，你們都很想知道，在估計上，其實今年還會有甚麼事情將會發生。



我相信，當你聽到這一段時，你或許會問：「啊！日本真的下沉，泰國真的下沉。」但問題是，香港也會。



請看這個圖，日本是在板塊的邊緣，在大板塊當中，日本像站在懸崖旁邊，




上次 311 大地震，就是她的東岸位置地震，但到現在為止，也有上千計的地震產生了，很多人也說，若再多一個九級地震，日本便會沉下海底。



影片：太平洋板塊「火環」(ring of fire)

Planet X 接近地球所產生的引力和磁引力，將引致地球地殼板塊的劇烈移動，而其中以最大的「太平洋板塊」最為明顯。



「太平洋板塊」的邊緣被地質學家稱為「火環」Ring of Fire。



近年，位於「火環」的地區已出現極大量不尋常的火山爆發和地震活動。  
如 2010 年 2 月 27 日智利 8.8 級大地震；



2010 年 9 月 3 日和 2011 年 2 月 22 日紐西蘭基督城大地震；



2011年3月11日，日本東北 9.1 級大地震。




而在基督城和日本出現大地震之後，當地亦相繼出現土地「液態化」的現象。



「液態化」現象是因為地下板塊下沉，海水沖走泥土並湧上地面而導致「液態化」現象的出現，乃表明該地區將會下沉至海平面以下。

近年，在泰國和印尼也相繼出現沿海大範圍地區，下沉入海平面以下的事件。



所以，在位於「火環」一帶的地區，例如美國西岸、菲律賓、泰國、日本、紐西蘭等地，可能在未來的一兩年內相繼因地震而下沉，甚至完全被海水淹沒。



也有專家指出，如果日本再一次發生九級大地震，日本將會沉入太平洋海底，現在，無論新聞或是科學家，都紛紛提出日本可能會下沉的消息。

而在十七個月之前，即 2009 年 12 月，日華牧師已經在「2012 信息籌備營」中提到：今年 —— 2011 年中，日本和其他太平洋板塊的邊緣地區將會沉下海底。看來，一切都只是時間問題而已。

但為甚麼很多的專家現在才說，但我一早就知道呢？

只不過我現在要讓你知道，當日本陸沉之後，下一步就是台灣和香港，





所以，當你見到日本陸沉，如果，以前第二次世界大戰，吃過日本虧的，先不要開心，因為下一步就會是香港。

這是我估計，我不是說一定會，不過以我所知，我讓你知道我的估計，它陸續發生時間，我會陸續解釋，我為甚麼會知道？

為甚麼我會知道個時間？為甚麼我會知道個情況？

你要記住，日本不是每年沉沒一次，為甚麼我會知道呢？

人類歷史中幾千年未曾遇見，為甚麼我知會在今年年中會有這件事發生？



你能夠想像，2009 年我講了之後，我沒有分享出來，因為以現時，很多激進及專喜歡殺害神的受膏者的人來說，你講了出來，在它應驗之前，你簡直就不能安靜度日，對嗎？起碼這一年多，是沒有好日子過。



這篇信息，當中有很多估計，我已經在 2012 信息預備營裡分享過，現在我會將部分我估計的事分享出來，記住，這不是預言，是估計，

因為我對於地理、天文、大自然的認識；我認識的知識是比現在教科書所教還真實，因為教科書裡很多是謊話來的。



所以，這些不能估計到這些事的發生，亦不知道將有甚麼事發生，而總括而言，這一切都是自然的。而我兩年前已經知道日本會發生這些事的話，那是很不自然，兩年後，他們對發生的事仍然只是靠猜度的話，你信那一位？

但為甚麼神不講給這些先知聽？不講給 Bob Jones 聽？為甚麼？



因為神不會用預言去取替無知。



有些知識，是 Bob Jones、Rick Joyner 應該知道、基督徒應該認識，

有些知識是基督徒應該認識的，神並不會用預言去彌補。



所以 Rick Joyner 親口說，在他環繞身邊所有的國際先知，是沒有這個知識，



藉著之前 2012 信息與大家分享，《星際·啟示錄》Part 2 和《星際·啟示錄》Part 1 將要結束時，其實有大量你意想不到的知識與大家分享，而這導致了我能夠知道現在所發生的事。

事實上，在我開始講十二點的估計之前，有一點，我值得引申 Rick Joyner 的錄影片段。

他認真和凝重地說，過去十年，神跟他說，若有人問，我們是否要逃難？

神以往要他一律回答，除非有感動才去逃難。

但現在神已經修改了已往的答案，神要他回答所有人說：「除非有感動，否則不要留下來，你一定要逃難」。



## Rick Joyner 影片

I do believe these quakes are coming now and certain things you know I have sought the Lord about that over the years since we have been setting on that.

我相信地震正在來臨，有幾件事你要知道，我已經尋求主多年有關這事情。

And I know some people have these prophetic experiences immediately gone out told people to move get away from California get away from the North West.

我亦知道一些有預言經驗的人，立即走出去告訴人要離開加州離開西北部。

Then I sought the Lord about that back then He told me not to tell anyone to move yet unless they had heard from the Lord.

為這我尋求主，但以前，祂對我說不要叫任何人離開，直到他們聽到主的聲音。

Just stay where you are and don't move at a fear don't do anything out of fear ever.

留在你所在之處，永遠不要因為恐懼而作任何事情。

But especially that and that's being my counsel since, but He told me that he did also tell me when the Japanese quake hit it's time to change that and tell them it is time to move unless you have heard from the Lord to stay.

這一直是我所提供的意見，但祂對我說，當日本發生地震，這就是時候改變，要告訴人離開，除非你聽到主叫你留下來。

但是，要往哪裡走呢？他沒有詳細說明；

何時走呢？可能是數天內、數星期內、數年內，這就是現在的先知在這方面沒有知識下的回答。

若是美國東、西岸會沉下海底，給予一個三數年的時間準則，也是沒用的。雖然會維護了一些人的名聲，但結局都是一樣的。現時災難這麼緊逼，給予三、五天與三、五年的準則，等於沒有講過一樣。



他說，「除非你有感動，否則不要留下來，你隨時需要逃難。」

現在突然變成了這樣的時代！

以前以為還有一百數十年的安舒日子，但現在的先知都說加速了、主很快回來、婚宴快要開始，他們都突然分享這些題目。

但為何這不是在兩年前分享呢？

這是因為神不會用預言取替你的無知，有些知識是我們必須要知道，尤其是神在這時候讓我們知道的。

## 第二章：十二點對將要發生的事的估計

現在給大家 12 個估計，我沒有時間跟大家解釋為何我會知道這些估計。



正如我想讓你知道，專家也不能解釋為何日本會變成了這樣，若你想我用短時間去解釋日本的變化，並且液態化等，這都是下沉的先兆。

為何我會預先知道呢？

**日本地震导致东京湾填海地带液化现象严重**

于2011-03-17 10:23:33翻译 |  
日本大地震造成东京湾沿海填海地带严重液化，液化原因、现象及危害。

专家调查表明，本次日本大地震造成东京湾沿海填海地带严重液化。

位于千叶县浦安市的东京迪斯尼乐园由于地震影响已经暂停开放。东京机电大学地质学教授安田进对迪斯尼乐园周围的液化状况进行了考察，“迪斯尼的停车场存在大面积液化现象，停放的车辆都陷进沙子动不了，周围的电线杆大幅度地倾斜，附近学校建筑物周围地表也下沉了近50公分。”安田进教授表示，同时，该地区有的道路中央隆起，一侧大幅度下沉。

爱媛大学地震学副教授森伸一郎对东京台场到新木场一带的填埋地进行了调查。据他的分析，“该地区出现30公分左右的喷砂，窰井浮出地表，液化现象严重。道路数石出现断裂，建筑物外墙也有倾斜现象。液化的土壤正在顺着坡度的倾斜流向地势低的地方。”

這是一個很複雜的推論，但當分享後事情發生了，我只要作一個簡單的解釋，大家便會明白了。

所以這 12 個估計，當中每個部分都需要很多解釋，但我先給大家估計，然後結束了《星際·啟示錄》Part 1 及 Part 2 後，我相信你會完全明白，因為《星際·啟示錄》Part 2 會講到 Planet X 來到時，對地球產生的物理現象，以及對大自然的影響，這全都逐一解釋的。

這篇信息穿插在「2012 信息預備營裡」，這是我預先的估計。這是估計，並不是預言。我只是估計，我不是以先知的身份去分享，而是像一位小學老師，若你知道  $1+1=2$  後，以後  $1+1$  就會等於 2。



Planet X 以前來到時所發生的事情，現在它再來的時候，也會發生相同的事情。人們說這些事情不會發生，這是自然、那是偶然、這又是解釋不到，

但為何現在全都一起出現，所有不能解釋的事情都一起出現呢？



那會否是重復以前的一個主因，就是 Planet X 來到的時候所產生的現象。

### 1) 臭氧層將會大量穿破

臭氧層將會大量穿破，甚至將會在今年內完全穿破。



或許沒有人告訴你，當我分享這篇信息的時候，5月13日的十天前，



已經公佈了北極上空的臭氧層已經穿了四成。

### Ozone layer faces record 40% loss over Arctic

Wednesday 05th April, 05:55 AM JST

[Tweet](#) 1 [Print](#)

**GENEVA** — The protective ozone layer in the Arctic that keeps out the sun's most damaging rays—ultraviolet radiation—has thinned about 40 percent this winter, a record drop, the U.N. weather agency said Tuesday.

The Arctic's damaged stratospheric ozone layer isn't the best known "ozone hole"—that would be Antarctica's, which forms when sunlight returns in spring there each year. But the Arctic's situation is due to similar causes: ozone-munching compounds in air pollutants that are chemically triggered by a combination of extremely cold temperatures and sunlight.

The losses this winter in the Arctic's fragile ozone atmospheric layer strongly exceeded the previous seasonal loss of about 30 percent, the U.N.'s World Meteorological Organization in Geneva said.

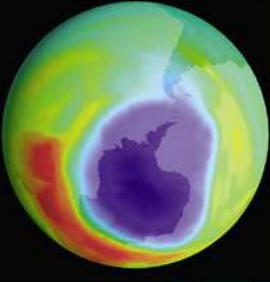
It blamed the combination of very cold temperatures in the stratosphere, the second major layer of the Earth's atmosphere, just above the troposphere, and ozone-eating CFCs from aerosol sprays and refrigeration.

"This is pretty sudden and unusual," said Bryan Johnson, an atmospheric chemist who works in the U.S. National Oceanic and Atmospheric Administration's Earth System Laboratory in Boulder, Colorado.

Atmospheric scientists concerned about global warming focus on the Arctic because that is a region where the effects are expected to be felt first.

"The Arctic stratosphere continues to be vulnerable to ozone destruction caused by ozone-depleting substances linked to human activities," the U.N. weather agency's secretary-general Michel Jarraud said.

## 北極四成以上的 臭氧層穿破了



專家指出，臭氧層穿破的範圍甚至會去到美國的紐約。

# 北極臭氧層空洞 已經擴至紐約

2011-03-26 新聞

首頁 · 科學與環境 · 環境 · 北極臭氧層空洞已經擴至紐約(圖)

### 北極臭氧層空洞已經擴至紐約(圖)

03/26/11 作者: [unreadable] [unreadable]



【新三才訊】美國國家地理網站報導，最新研究顯示今冬罕見的低溫天氣，破壞了北極大氣中的臭氧層，料已造成了臭氧洞，該洞還可能擴大南移遠至紐約一帶，恐使歐美俄羅斯等北地區民眾曬傷、患皮膚癌比率增加。

德國物理學家雷克斯 (Markus Rex) 表示，北極30個臭氧監測站獲得的初步數據顯示，北極區今冬損失的臭氧濃度較以往嚴重。儘管研究尚須進行電腦模擬和衛星測量等確定，但他推測，第一個北極臭氧洞也許已經形成。他說：「這種發展速度非常驚人，可載入史冊。」科學家過去發現的臭氧洞，只在南極出現。

專家表示，北極高空持續嚴寒結霜的情況，可能已使高空臭氧濃度，比標準濃度降低近一半，而且趨勢持續。今冬北極上空盤旋的冷氣團，面積約達1500萬平方公里，相當於40個德國。這股迅速移動的「北極漩渦」冷氣團可能持續到4月，有專家呼吁天氣回暖前，北半球偏北居民最好逗留室內。



**北極疑首現臭氧洞 恐南擴至紐約一帶 增患皮膚癌風險**

(明報)2011年3月26日 星期六 05:05

【明報專訊】美國國家地理網站報道，最新研究顯示今冬罕見的低溫天氣，破壞了北極大氣中的臭氧層，料已造成了臭氧洞，該洞還可能擴大大南移遷至紐約一帶，恐使歐美俄羅斯北地區民眾曬傷、患皮膚癌比率增加。

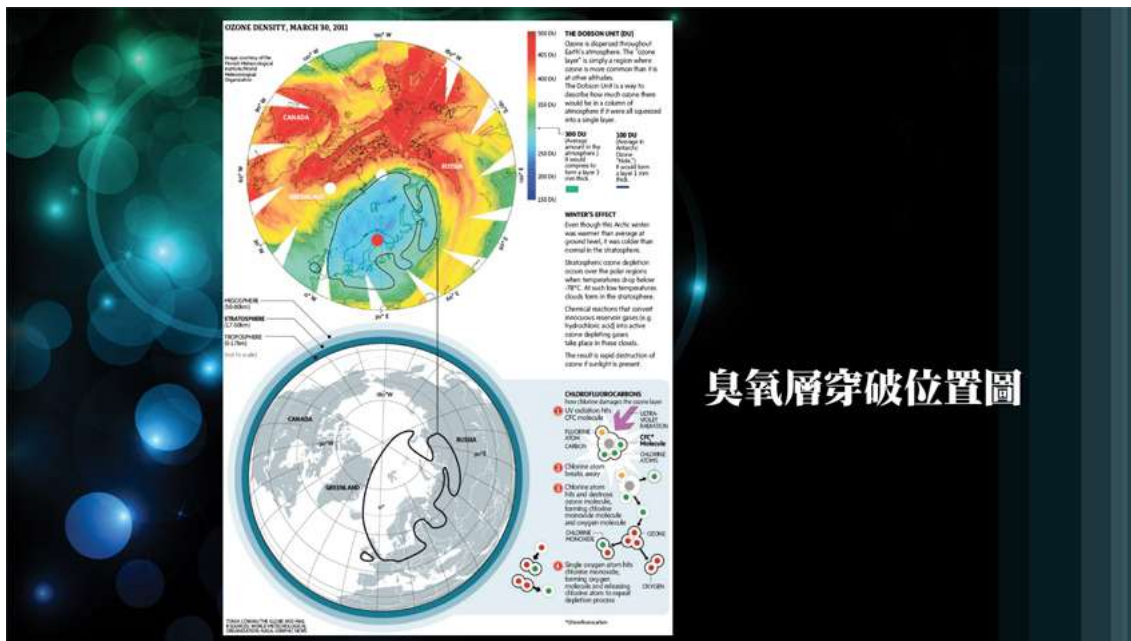
德國物理學家雷克斯 (Markus Rex) 表示，北極30個臭氧監測站獲得的初步數據顯示，北極區今冬損失的臭氧濃度較以往嚴重。儘管研究尚須進行電腦模擬和衛星測量等確定，但他推測，第一個北極臭氧洞也許已經形成。他說：「這種發展速度非常驚人，可載入史冊。」科學家過去發現的臭氧洞，只在南極出現。

**北極冷氣團加劇 臭氧濃度降**

專家表示，北極高空持續嚴寒結霜的情況，可能已使高空臭氧濃度，比標準濃度降低近一半，而且趨勢持續。今冬北極上空盤旋的冷氣團，面積約達1500萬平方公里，相當於40個德國。這股迅速移動的「北極漩渦」冷氣團可能持續到4月，有專家呼籲天氣回暖前，北半球偏北居民最好逗留室內。

**2011-03-26 明報新聞**

這幅圖片就是臭氧層穿破的位置，




臭氧層穿破位置圖

其實，香港已經受到影響，直接被紫外光照射。所以，外出時，即使天氣炎熱都要帶雨傘，或盡量穿長袖衣服。



受紫外光直射是因完全沒有臭氧層阻隔的緣故而導致的。



而發生這情況的理由也沒有人告訴你。


臭氧層穿破並不因為人類排放二氧化碳而導致。即使我們開動了所有汽車、空調，大量使用噴罐，也只能製造出佔地球 3%的二氧化碳，另外 97%則是大自然自行製造的。你不能比地球製造更多二氧化碳，臭氧層的穿破不是因為二氧化碳過量排放。



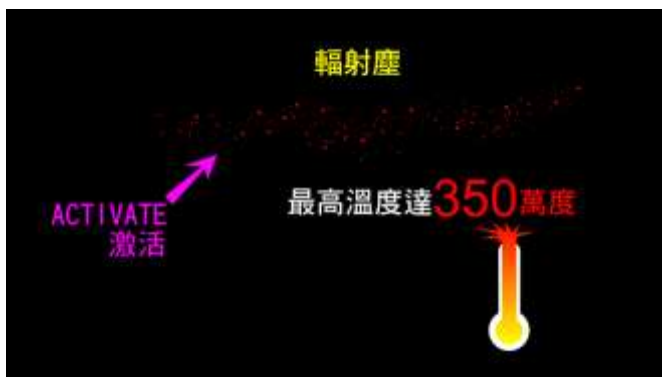
其實在第二次世界大戰時，人們在喜馬拉亞山的一個實驗中，已經知道臭氧層破壞的原因，以及為何即使氣溫寒冷，但雪仍然會融化呢？



他們在研究中發現，當雪鋪上輻射塵時就會融化。



原來，大自然的臭氧層穿了，是因為當輻射活躍化後，它的最高溫度可以達到 350 萬度，而燒穿了臭氧層。



當日本核電廠爆炸後，短短在三、四個星期後，人們就已經發現臭氧層穿了 40%，這是直接與核輻射污染有關的。

311地震後  
損毀爆炸

約25日後

福島核電廠

### 世界氣象組織指北極臭氧損耗程度創新高

(簡台)2011年4月5日 星期二 22:43

世界氣象組織 研究發現，由去年冬季至上月下旬，北極地區上空臭氧損耗程度創新高，損失約四成，較同期最高損耗多出一成。

組織解釋，主要是由於大氣平流層，氣溫明顯低於往年，但情況非出人意料，因為平流層溫度降到攝氏零下七十八度以下，就會發生破壞臭氧的化學反應，而過去半年，北極地區上空平流層特別寒冷，此外，人類活動所產生的一些化學物質，亦對北極臭氧層造成破壞，未來數年須繼續密切關注。

### 福岛核电站核辐射积水抽出工程启动

(博讯北京时间2011年4月19日 转载)

德国之声中文网报导

受损福岛第一核电站所属的东京电力公司周二(4月19日)开始抽取、转移2.5万吨核辐射积水。这些积水目前位于该电站2号反应堆的汽轮机房内。只有在这些积水全部转抽至专用储水池后,工人们才能开始检修冷却循环系统。抽出核辐射积水是克服福岛核电站危机的第一步。上周末,东京电力公司公布了一份克服危机时间表。根据该时间表,至所有反应堆进入稳定状态,最多将需要9个月。




還有九個月慢慢度過，你能夠想像，臭氧層會被這些輻射物一直完全燒穿。

### 2) 輻射塵與地心溫度上升，導致南北極加速冰山融化

當輻射塵飄上了電離層，它便會跟隨大氣氣流，成為氣流的一份子，吹送到全球，並鋪在雪面上。



地球已經由中心熱熱來，冰川或南北極融化，都是先由地心開始融化。




同樣，人們在第二次世界大戰時發現，除了地心導致冰雪融化外，重金屬、輻射塵鋪在雪上也都會使雪融化。



理由就如在美國或加拿大，當很多雪鋪在路上時，他們都會灑鹽，因為灑鹽有助加速融雪，但這永遠及不上當輻射塵鋪上去時的效果，雪會不斷地融化。



所以，在第二次世界大戰時，他們已經發現因為輻射塵而導致喜瑪拉亞山的雪融化。



當 311 事件過去後，中國或新疆的雪很快融化，甚至成為洪水，導致水災。

## 新疆阿合奇縣突發融雪型洪水

2011 四月 26 04:42:53 PDT 来源:新華社

受氣溫快速回升影響，連日來，位於帕米爾高原北部的新疆阿合奇縣融雪性洪水頻發，截至25日19時，當地初步統計的直接經濟損失已接近億元，目前還未有人員傷亡的報告。

今年2月以來，阿合奇縣境內普降大到暴雪，高山積雪覆蓋厚度遠高於往年。4月20日以來，當地氣溫驟然回升，積雪迅速融化形成洪水。24日3時，托什幹河在阿合奇縣境內河段形成的洪峰流量為每秒1520立方米，超過歷史同期最高點。

記者從阿合奇縣縣委了解到，洪水衝出山谷，漫過河有近2700米引水工程的渠首、渠道被沖毀，縣城的污水河上至少有4座公路大橋在洪水衝擊下，橋體出現重大隱患，無法通行。

災情發生後，克孜勒蘇錫爾克孜自治州、阿合奇縣兩鎮和縣直機關幹部、民兵、駐縣部隊全力開展搶險救災工作，引水工程渠道。由於連日來托什幹河上游的水位超過警戒線，幹部職工不得外出，保持防洪應急待命狀態。

在此次突發融雪型洪水中，托什幹河下游阿克蘇地區和農田也受損嚴重，但未造成人員傷亡。

面對可能擴大的災情，目前，阿合奇、烏什兩縣組織巡邏護壩。同時，各險段附近的農牧民和牲畜都已被轉移到安全地帶，以防發生小區或大區損失。



專家當然不會跟你說出真相，他們只說是二氧化碳導致的。  
 因為他們要賺錢，為二氧化碳收稅，汽車行駛每一公里也要收附加費，  
 他們要用這些錢去遮蓋自己所闖下的禍。



**碳稅 (Carbon Tax)**  
 二氧化碳排放所征收的稅

所以，南北極加速融化的原因是跟核輻射洩漏有關的。


**南北極冰融同時加速**  
兩極的冰正在融化，速度遠比氣候變遷模型的預測要快得多。



地球極區氣候暖化的加速，再度引起科學界的警覺。今年2月28日，美國航太總署（NASA）水衛星（Aqua）的攝影機捕捉到一片大小如曼哈頓島的冰棚正在崩解的景象，接下來的10天，厚厚的冰層持續崩解破裂，到了3月8日，這片在南極半島海岸邊、原本由12800平方公里浮冰所構成的威爾金斯（Wilkins）冰棚，有410平方公里的冰斷裂、漂流至太平洋中。

311 事件後，再加上 Planet X 來到，使地心發熱，全球所有的雪都會加快地融化，於是就產生了第三個估計。

**地球由中心熱出來**




The diagram illustrates the concept of Earth's internal heat source. On the left, a cross-section of Earth shows a glowing orange and yellow core. A red box above it contains the text '地球由中心熱出來'. To the right, a red, fiery sphere labeled 'PLANET X' is shown with a blue arrow pointing towards the Earth's core. Below Planet X, another blue arrow points to a photograph of a vast, cracked ice field. To the right of this photograph, the text '加速融化' (Accelerated melting) is written in large, light blue characters.

### 3) Greenland (格陵蘭) 融雪導致板塊反彈


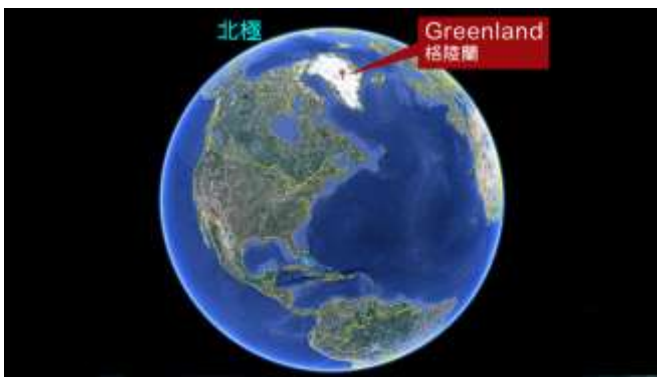
當這些雪融化後，會產生非常龐大的問題，其中一個連鎖反應就是，由於雪水是蒸餾水並帶酸性，而海水則是鹼性，





所以，當雪水融化後進入海洋，海水的 pH 值改變了，便會導致大量海上的生物死亡，因為海水的酸鹼度改變了，而不是鹹淡度的問題。

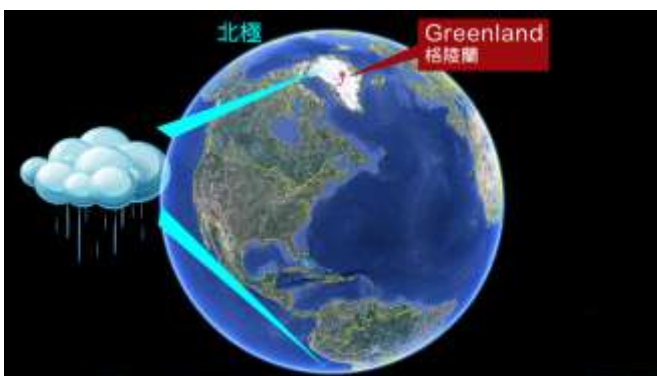
另外，北極上面的格陵蘭（Greenland），過去長期被大量冰雪封著，但現在卻出現變化。



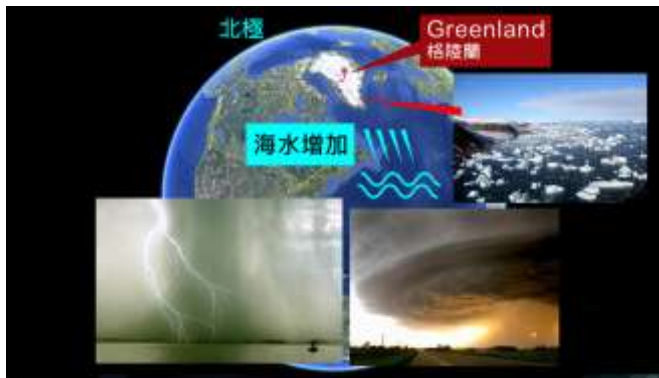
當海水蒸發到天上後，部分會變成雨水，也有部分變成雪。

如果雪不融化，就不會返回海洋或變成雨水。

雨水經過南北極變成雪後，便會在千百年裡累積下來，而海洋的水也會越來越少。



但現在當雪融化後，海洋的水多了，於是便形成更大的風暴，降下更多雨水，雨水就是從這裡來。



而現在壓著格陵蘭的雪，幾乎有整個美國的範圍，但它卻開始融化。



當雪融化後會導致格陵蘭向上升，這就是冰川反彈原理。



科學已經證明，用人造衛星檢查，已發現格陵蘭上升了兩呎。



因為熔岩就像一團圓形的水銀，假如我們放一些比水銀輕的東西上去，例如我們將一口釘放在一杯水銀上面，那口釘便會浮起來。



為何地的板塊會浮起來呢？這是因為熔岩好像水銀那樣很重和很稠的，所以，所有板塊都浮在上面。



但板塊浮在上面不是平均的，有些較疏鬆的板塊就會被熔岩逼了上來，然後形成山嶺，所以山嶺通常出現在較疏鬆的地層。



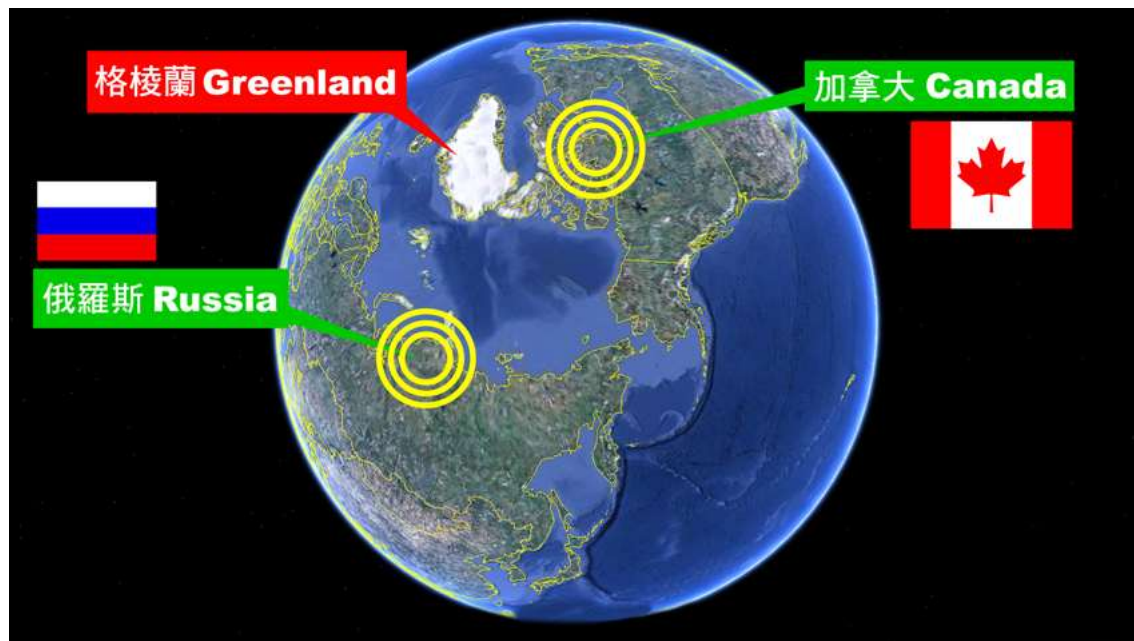
可是，如果那些板塊上面有大量東西壓著，那麼這個板塊便會從水銀或熔岩中下沉，長年累月下，它會被旁邊的板塊卡住了。



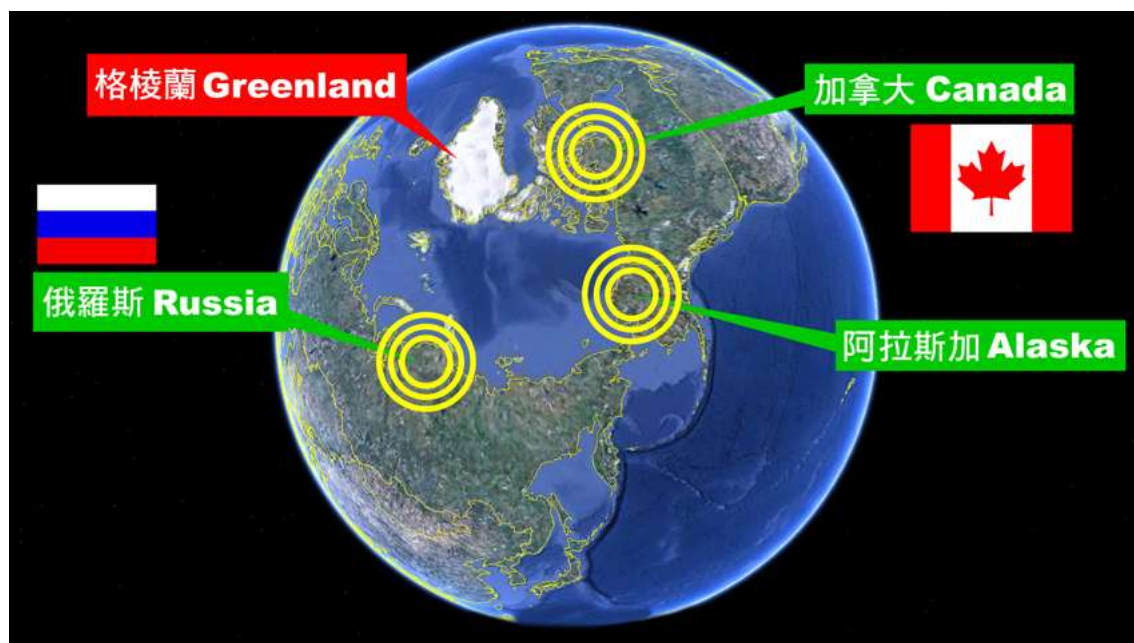
但當雪融化後，板塊就會變輕並彈起來，因為，它本身被卡住了，所以彈起來時便會產生大地震。



所以，我估計今年在加拿大、俄羅斯與格陵蘭接壤的地方將會有大地震，尤其是因為核輻射導致大量融雪後。



融雪後被卡住的板塊，會被托起，當它被托起後，亞拉斯加於是便會出現很多地震。

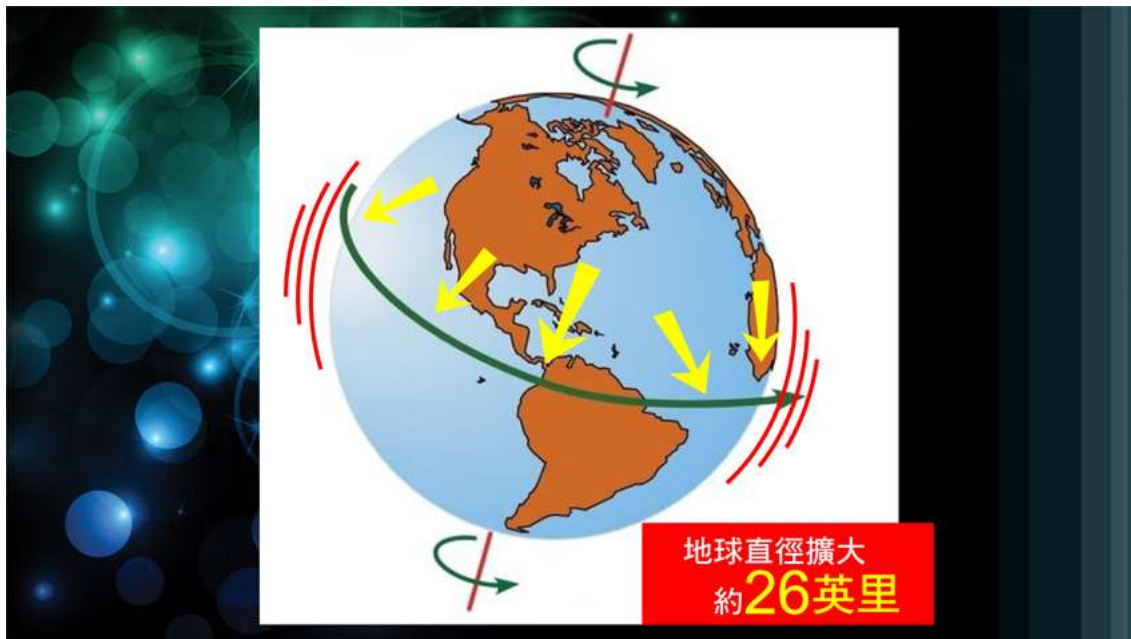


就算今天分享這篇信息時，阿拉斯加也有很多地震，而且將會越來越多，因那裡與格陵蘭接壤，雪融得很快，也是 311 事件所引起的連鎖反應，但專家並不會告訴你的。



所以，第三點會引致另一個連鎖反應。

好像一個陀螺的離心力作用，本來靠近轉動軸線的南北極有冰山積存，是比較重的，現在，雪融化後，水便會不斷找地方去平衡，因地球是極之高速的旋轉（地球是一日轉一圈的，圓週上的絕對速度是極高的），那麼，水便會因離心力作用而流到周邊近赤度的位置。



所以，在現時估計，地球最近“肥了”26 英里 —— 地球的直徑大了26 英里。

為何沒有人告訴我們這些知識呢？

不斷融雪的時候，地球會一直再擴大下去。

因為這些水會尋找一個平衡點，就好像一個陀螺，重心轉變的時候，便會晃動。

神回來的時候，地球是會搖動，好像現在我們所說的現象。

以賽亞書 24 章 20 節：

「地要東倒西歪、好像醉酒的人，又搖來搖去、好像吊床……」

## 以賽亞書 24章

20. 地要東倒西歪，好像醉酒的人；  
又搖來搖去，好像吊床。……

這就是地球將會有的現象，好像陀螺一般，當它漸漸轉慢時，它會晃動。

為甚麼會變慢呢？

因為地球的直徑增大了，就好像玩溜冰的人，以芭蕾舞動作旋轉的時候，當他的手抱緊身體時，會加快轉動；但當他的手張開，便會轉得慢了。地球也好像是這樣，因直徑增大，地球轉動速度會變慢，當地球速度變慢的時候，是會晃動的。

## 以賽亞書 24章

20. 地要東倒西歪，好像醉酒的人；  
又搖來搖去，好像吊床。.....

現在你知不知道，為何北極，在今年見到太陽升起時，是早了兩天？

> 頭條新聞

### 地平線也沉了！格陵蘭太陽破天荒早2天升起

2011年1月15日 11:31

全境大多處於北極圈內的格陵蘭 (Greenland) 本預計在1月13日結束冬季永夜 (winter darkness)，但太陽卻悄悄地在週二 (11日) 下午1點時升起，整整要早了48個小時，**這早了2天升起的太陽**讓科學家們擔心，北極冰層融化的速度恐怕比預期的還要快。



格陵蘭的冬季永夜破天荒比預計早了兩天結束。  
(圖/擷取自網路)

格陵蘭隔著海峽與加拿大、冰島相望，氣候嚴寒，冬天會有長達1個半月的時間不見天日；科學家原本估計太陽會在13日，於格陵蘭最西邊的城鎮「伊盧利薩特」(Ilulissat) 升起，結束漫長的冬季永夜，**但今年是歷史上第一次太陽整整早了2天升起。**



並且升起的地方不同了？

因為地球在晃動中。

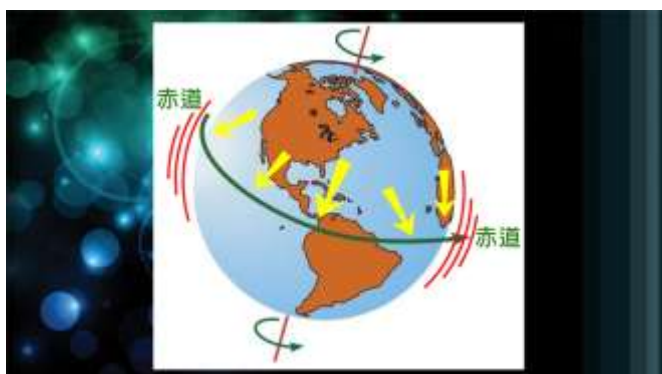
人們在北極拍下北斗星，發覺北斗星不是在中間，已在側邊了，因為地球正在晃動中。



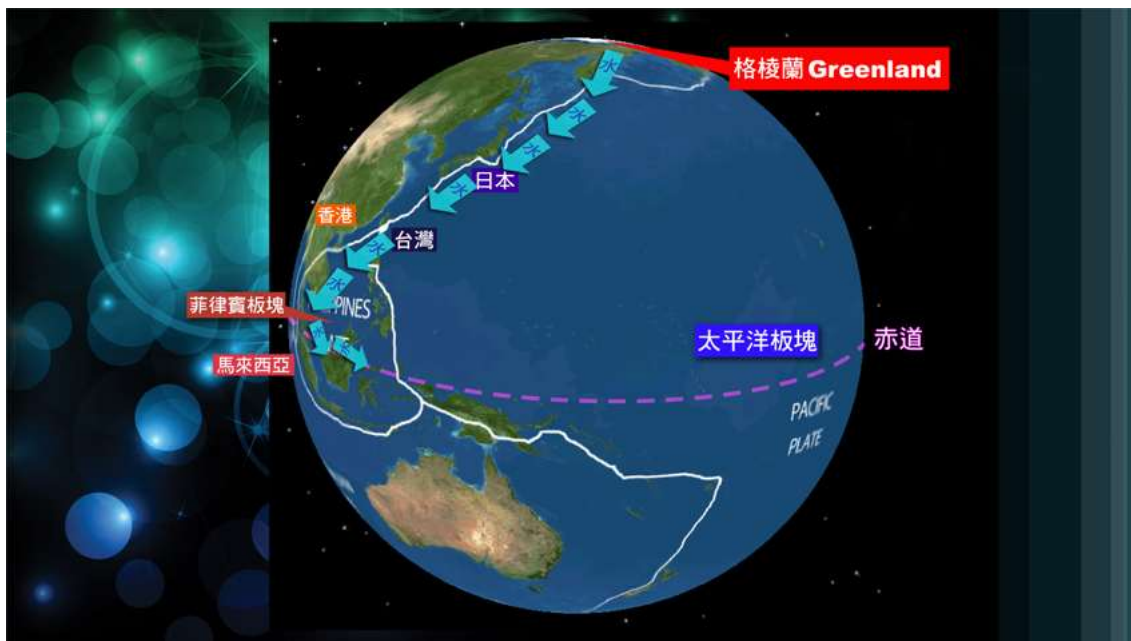
但為甚麼專家不讓你知道呢？

因為連鎖反應出現的時候，是有更可怕的事件發生。

第三點，這些水多了之後，因為地球的旋轉，水會不斷向赤道進發，向赤道進發時，今年會有兩處地方會極之炎熱。



我估計，這幾星期中，在香港、馬來西亞這些地方，因為這些水要平衡，所以會通過大陸、馬來西亞、日本、台灣，這些狹窄位置，流向另一邊的洋流。



為甚麼 Web Bot 說海洋會在今年轉變？



因為大量融雪，水流不斷，地球不斷找出自己的平衡，在旋轉時，會將冰川水流至赤道。

另一方面，如圖示，新的洋流會繞過日本，將日本有高濃度輻射的海水，藉著這個平衡現象，流向香港、台灣、中國海域，染污所有海產。



因此，於我而言，我開始不會吃任何海鮮，尤其在我們這個區域。

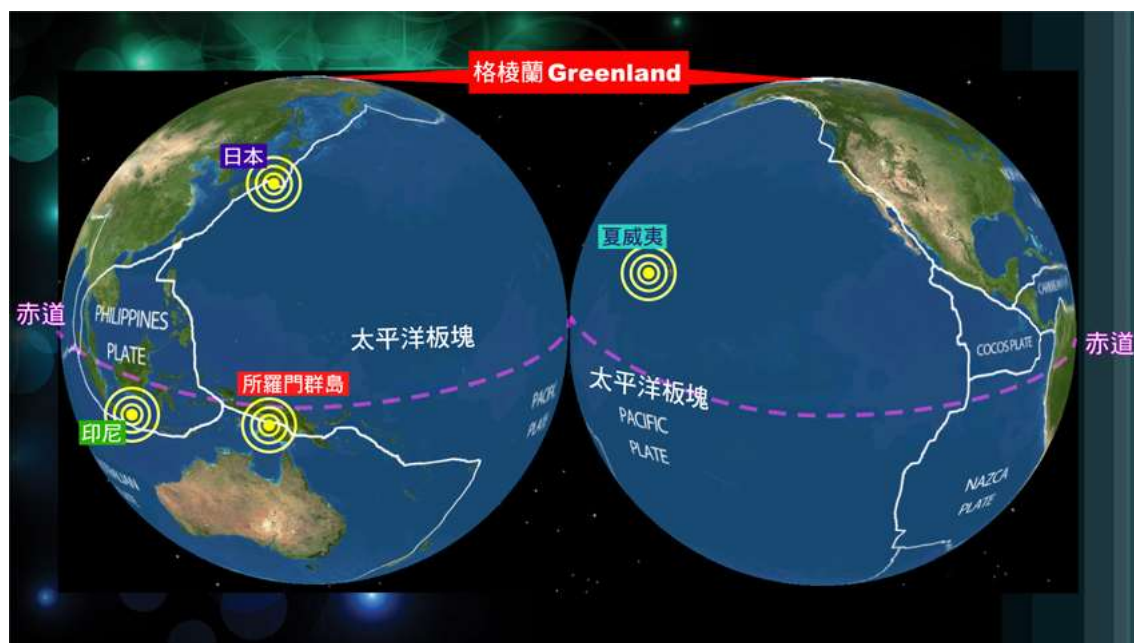


所以，馬來西亞、印度尼西亞，這是第一個地方會極之炎熱的。

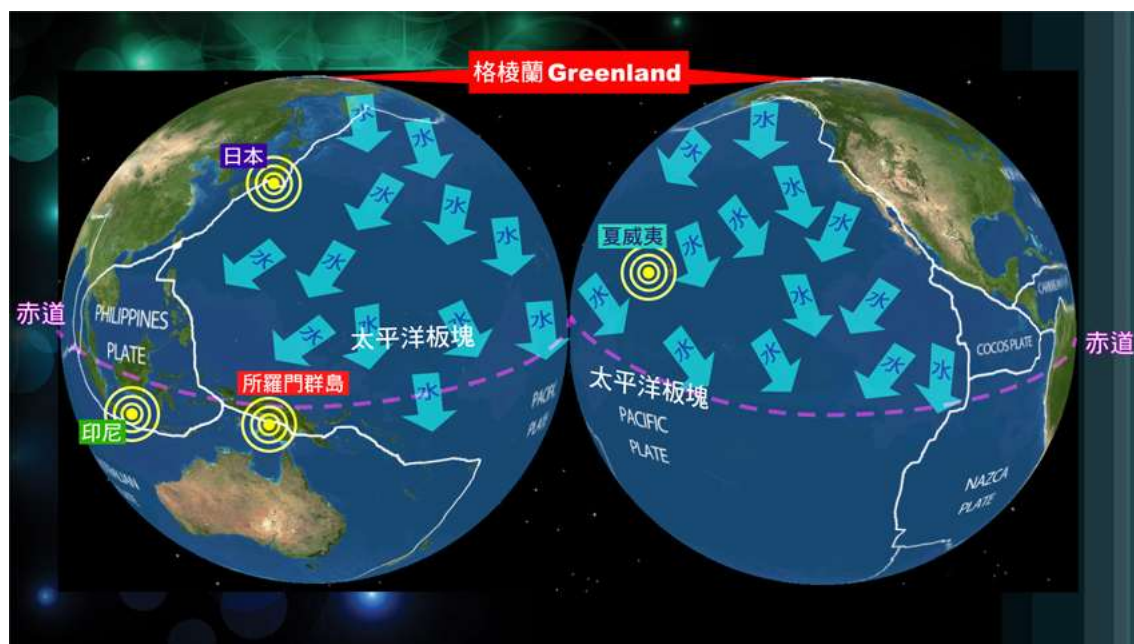




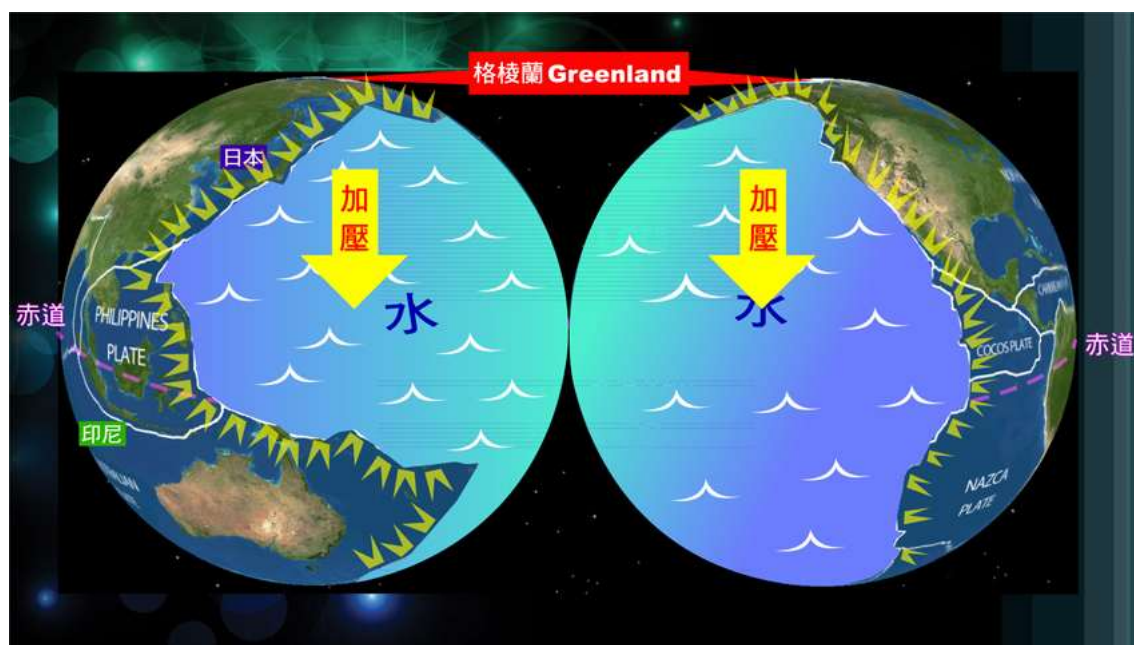
另外，日本、印尼、所羅門群島和夏威夷這些地方，繼續會有很多地震。



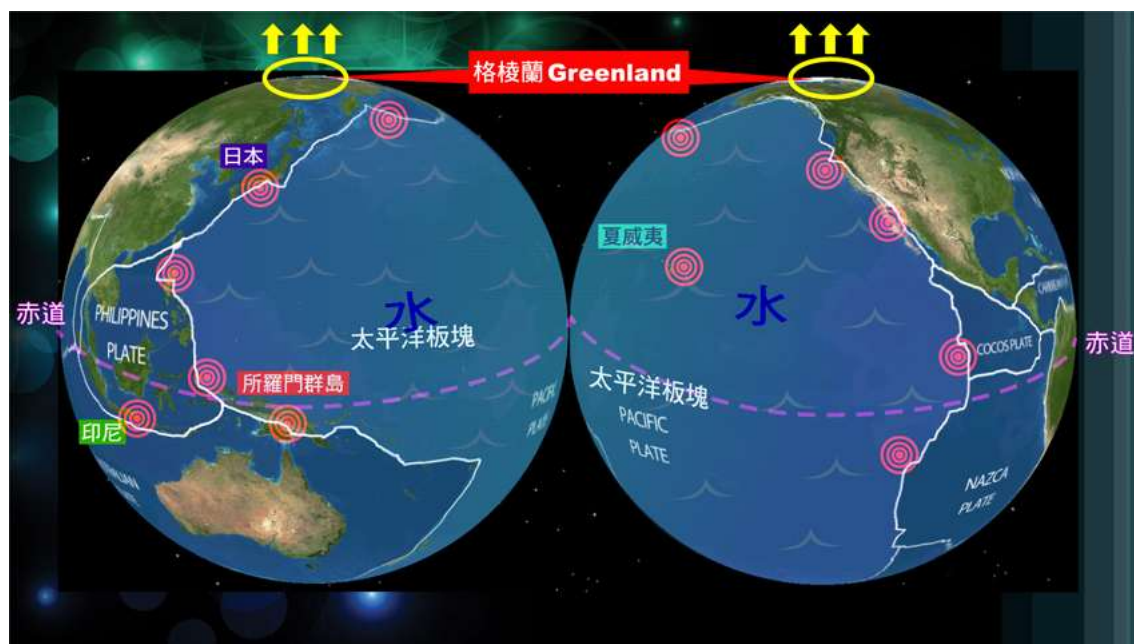
因為它的另一個連鎖反應就是，當水離開了格陵蘭，離開了南北極，便會向中間走。



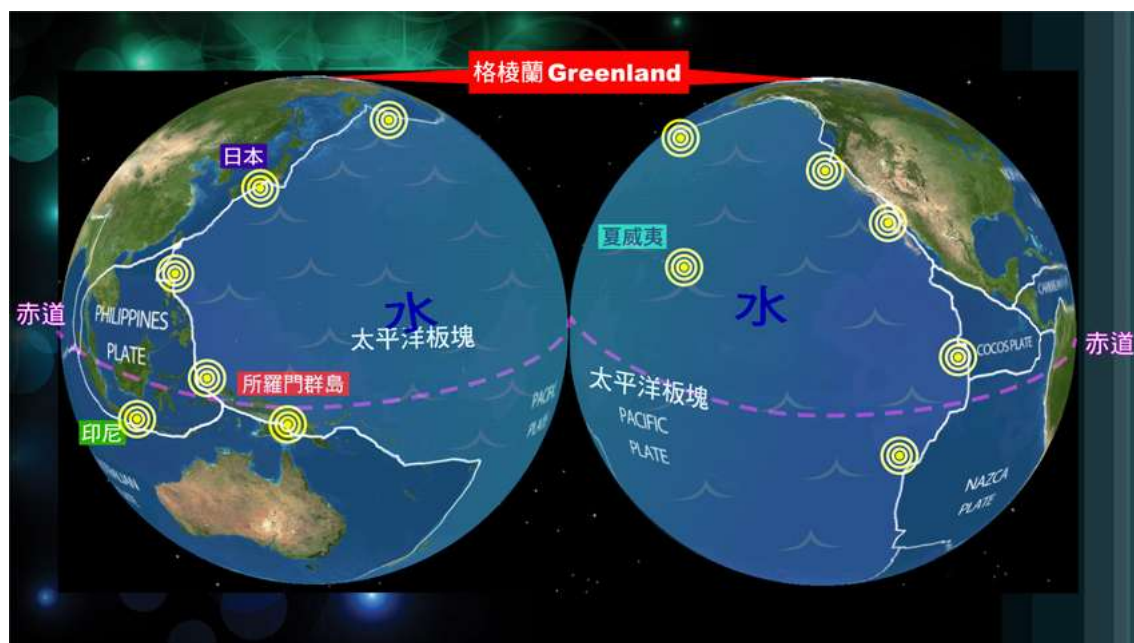
但問題是，之前壓低了格陵蘭，但現在，水去到太平洋板塊，它便將太平洋板塊和這些島嶼都壓低了。



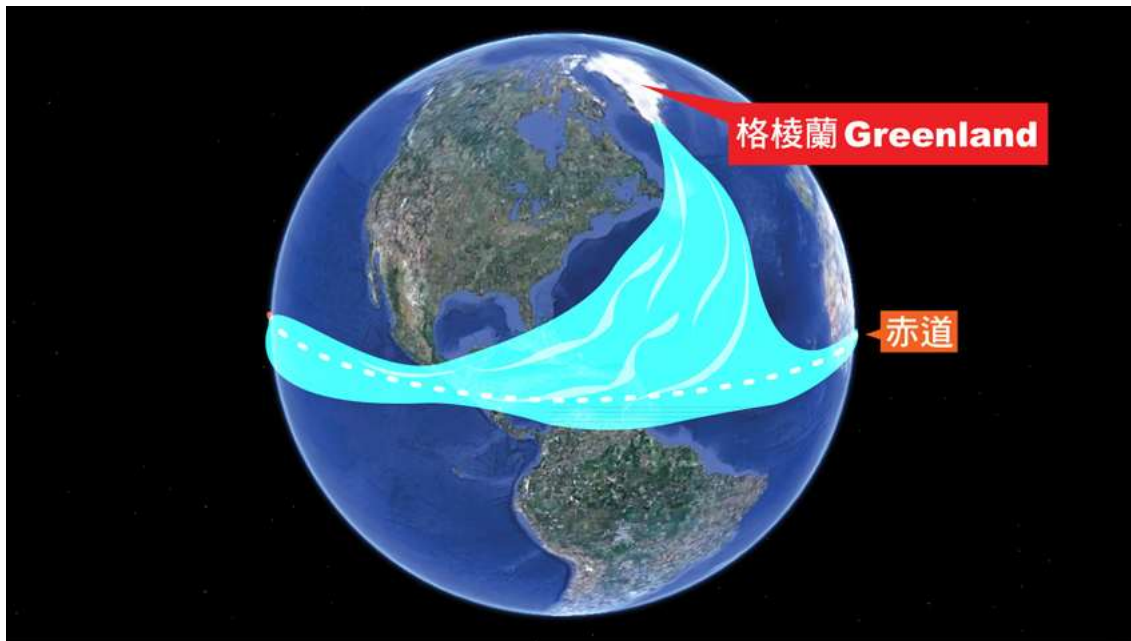
格陵蘭升了兩呎，但現在其他地方為何下沉了呢？這就是連鎖反應。為甚麼到今年年中日本便會有這個問題呢？



第一是地震，因為板塊壓了下去，格陵蘭卻反彈上去而產生地震，但這裡是壓下去所產生的地震。



水是極之重的，來到了赤道，便會壓著這些板塊。

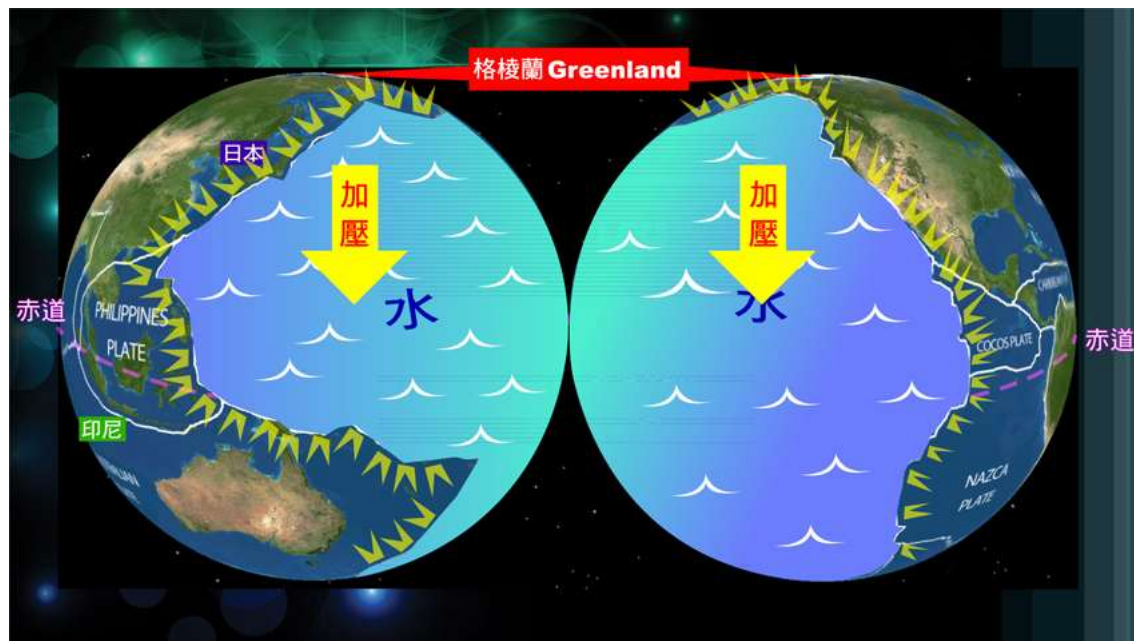


311 日本大地震就是發生在今年年中，雖然她這面對的是第一下地震，但不是最後一下。



這一年，日本會繼續承擔這些災難，因為地震剛剛爆發完，便會有更多水來到這個板塊。

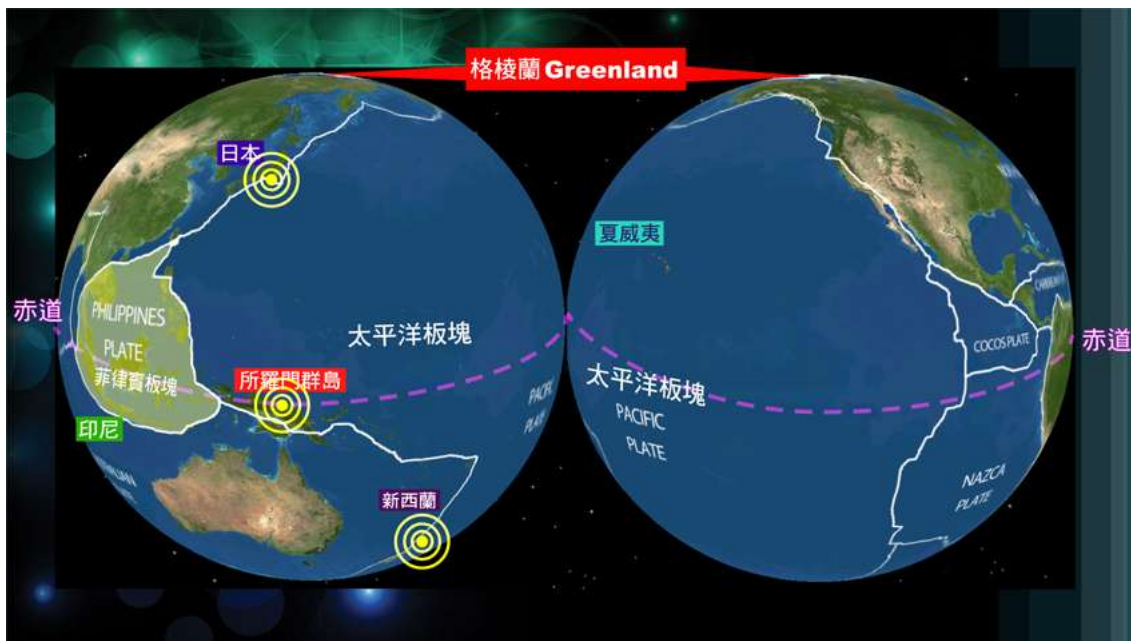




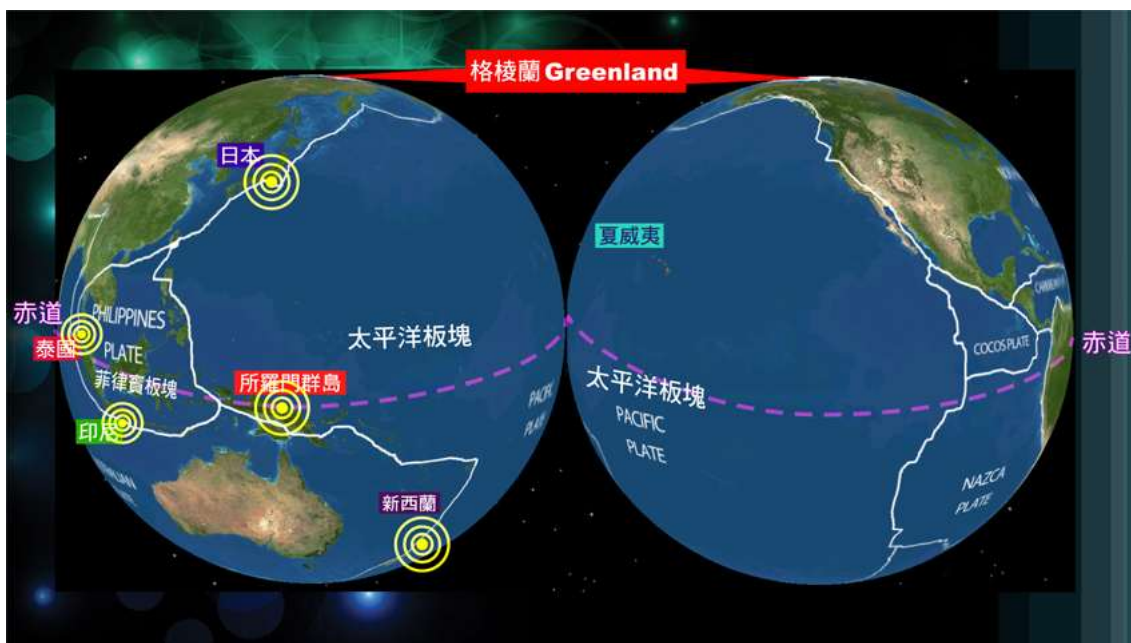
當太平洋板塊壓了下去時，最多地震的地方就是基督城（Christchurch）、



所羅門群島、日本和菲律賓板塊，他們將會陸續下沉海底。




泰國、印度尼西亞、日本和基督城，他們會液態化和沉下海底，之後，到香港這些沿岸的地方，也一樣會出現這些現象。

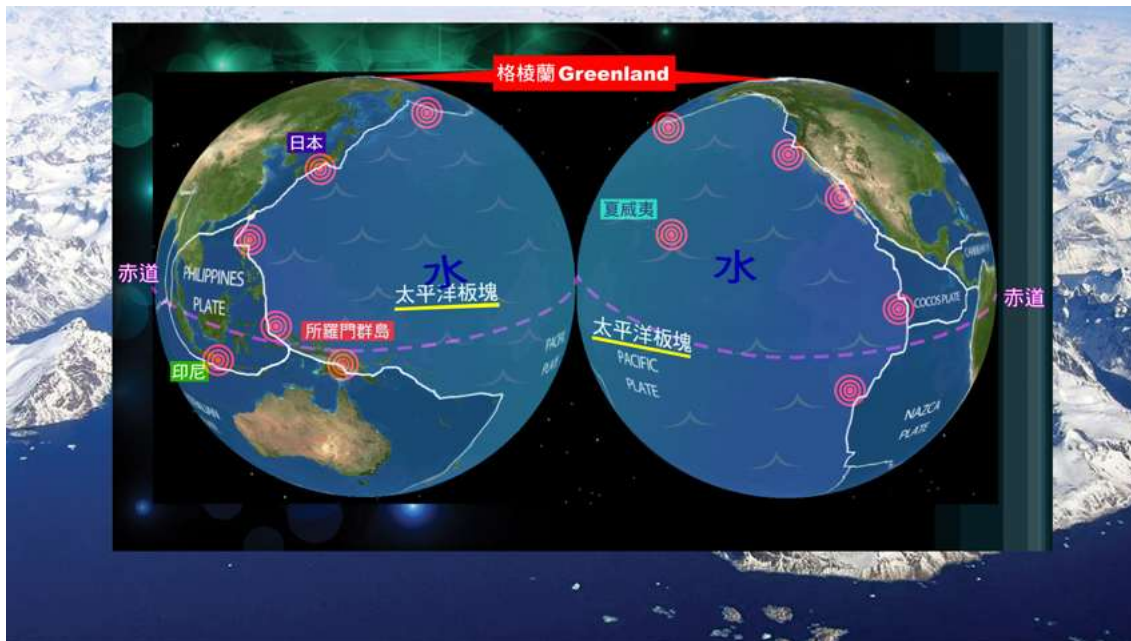




**影片：格陵蘭冰層融化導至太平洋板塊下沉**

日華牧師在信息曾提及，如果格陵蘭冰川融解的話，會導致太平洋的板塊下沉，從而令到太平洋板塊邊沿的地區出現地震，甚至下沉海底，原因何在呢？





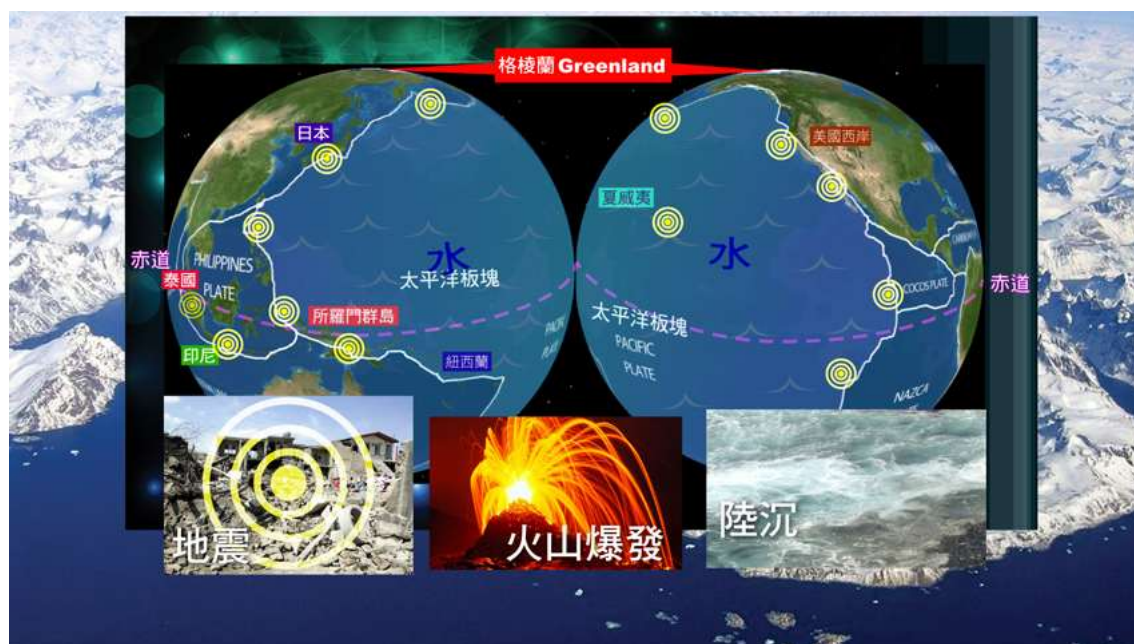
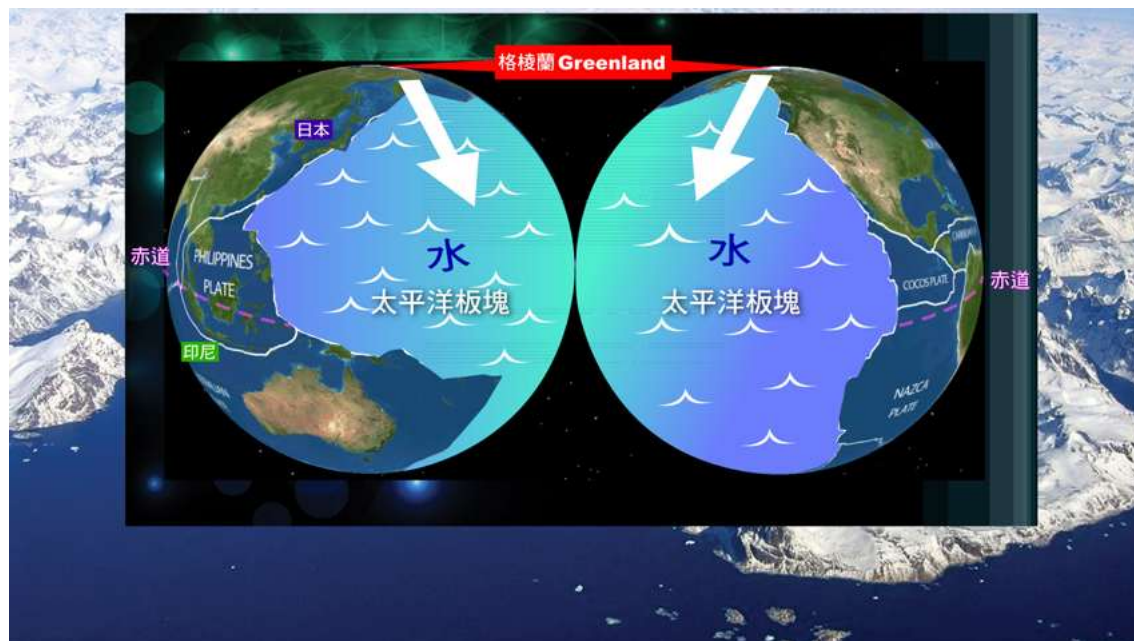
格陵蘭島是世界最大的島嶼，面積 2,175,600 平方公里，位於北大西洋。格陵蘭南北長約 2670 公里，東西最寬處逾 1,050 公里，三分之二的地區在北極圈內。

格陵蘭的海岸線非常曲折，長達 39,330 公里，大約相當於地球赤道一周的長度。

格陵蘭最顯著的地貌特徵是，它廣大厚實的冰源，佔全島面積的 85%，其規模之大，僅次於南極洲，平均厚度 1,500 米，最厚處約 3,000 米，面積 700,000 多平方英里。

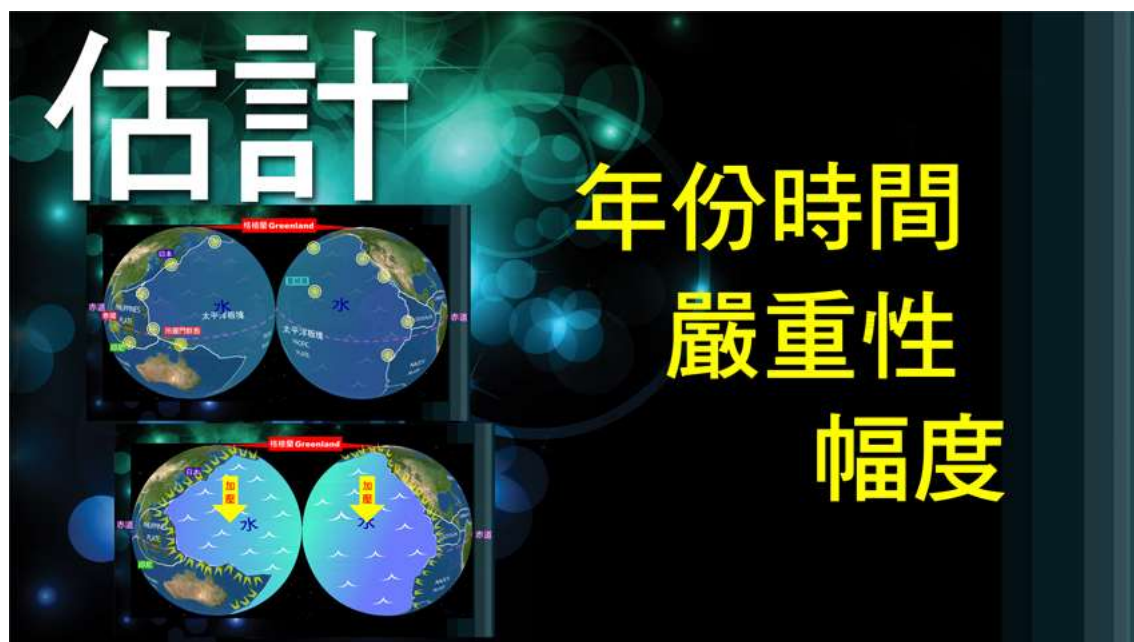
當格陵蘭的冰川解融，地面遂因重量減少而上升，從而令地球地殼板塊移動，地震和火山活動因而增加。

而另一方面，當大量冰川水流入地球最大的太平洋板塊，太平洋板塊會因水的重量而下沉，而板塊邊沿的地區也會出現地震、火山爆發，甚至下沉海底等災難。



我已經用一個最簡單的方法去解釋給你們知道，如果真的詳細去解，還有很多資料，遲一點應該有一篇信息和大家講解，但會複雜一些，我會遲一點播放，這是需要五至六小時的，大家要好好預備去聽。

現在我所說的，只是我的估計。因為我理解了這些，我便估計到這些年份、時間和發生的事情，全部都是由 Planet X 所導致的。



因為 311 日本大地震導致這些事加速，所以現在要加快，在這個時候分享給你們聽。  
 因為輻射塵導致融雪，導致格陵蘭升上來而產生地震，而太平洋板塊因被壓下去而導致地震加劇和加快。





太平洋板塊壓下去時，另一個會產生的現象，這就是 Rick Joyner 和 Bob Jones 常說的預言，如果日本這邊有地震，之後便會輪到羅省（美國洛杉磯）。

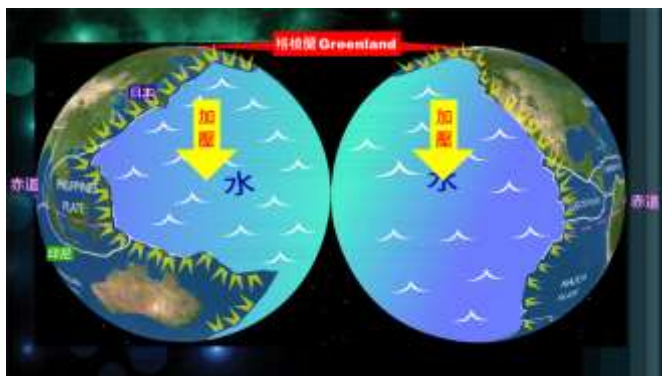


當然，這是他二十二年前說的，他不知道是在哪一年，但我現在讓你知道，會在今年發生，



因為當這些冰全部融化之後，地球便會有足夠的力量，把在太平洋板塊壓下去，但當它被壓下去時，

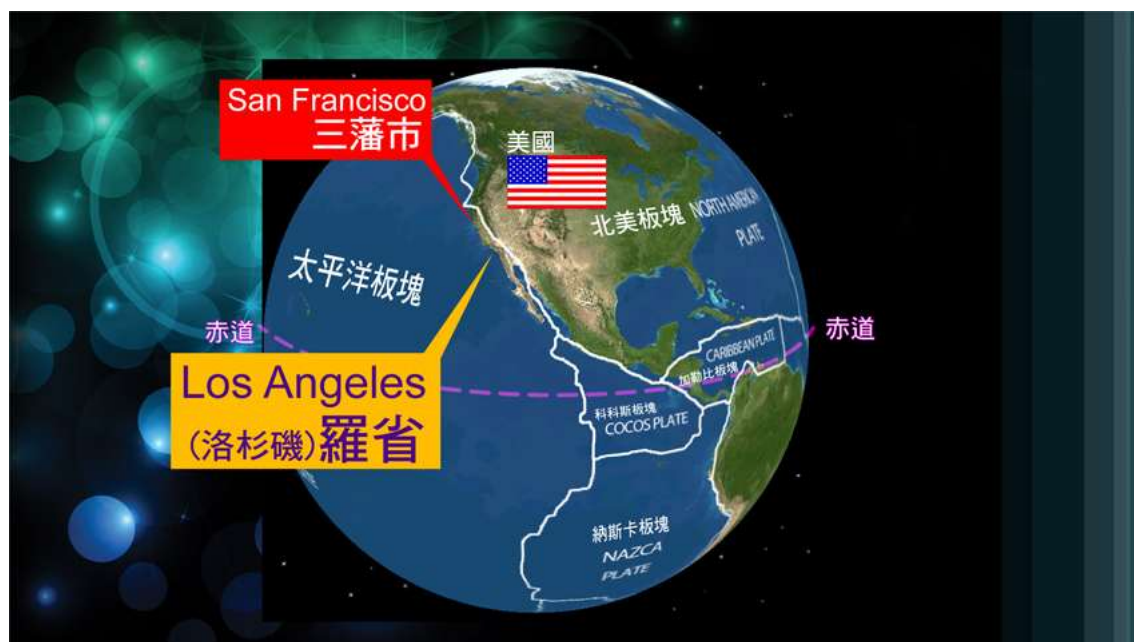
便會和 Planet X 產生一個發放靜電的現象，這個我會稍後詳細跟大家分享。



當它產生這個放電現象，就會電死成千上萬的魚，這些死魚會在羅省、三藩市和美國的西岸浮上來，當見到這個現象時，這些人便要逃亡。







但為何我會刻意分享這點呢？因為這點需要很多解釋，我在下一篇會詳細解釋，但是我分享這點的原因，是因為在七天前，Rick Joyner 引用 Bob Jones 現在所說的異象。Rick Joyner 說到 Bob Jones 看到一個異象，就是若有斷百萬計的死魚在美國西岸湧上來的話，美國便會沉下去。



他說，在二十二年前所見的異象，當日本有地震時，稍後便會輪到美國。



因為他從異象中看到，日本地震導致一波一波的壓力，接著斷層旁邊有電升上來，電死數百萬計的魚。

### **Bob Jones 影片**

In a Bob Jones Prophecies I have just confirmed this within a talk's of the headers in the last few weeks was he saw dead fish.

在過去其中一個 Bob Jones 的預言，我已經在過去幾星期和一些領袖確認了，就是 Bob Jones 看見「死

魚」。

In his vision he saw waves crashing on the shore fill with dead fish.

在異象中 Bob Jones 看見海浪將大量死魚沖向岸邊。

He said this is one of the signs that the quake is coming to our west coast petty soon.

他說這是其中一個美國西岸將會發生大地震的先兆。

And what he saw in his vision was the shifting of the plates of the earth that was sending up electrical charges that were killing the fish.

他看見是因為地球板塊之間的磨擦而放出的電荷將魚群殺死。

You know gone back and seen all that dead fish coming upon the shores in California it immediately was astonishing what's happening out there.

你知道剛剛我們看到大量死魚沖到加州海岸，立即令人驚訝究竟發生了甚麼事！

You may have seen the recent photo circulated wildly on the internet about this harbor in Southern California.

你能夠在互聯網見到這些南加州死魚的相片在瘋傳。

You could not see the water for all the dead fish on the shore it was truly a remarkable thing that seems to be happen that was one of the signs that Bob saw.

這大量的死魚完全遮蔽了海面，令人完全看不見下面的水，這的確是 Bob Jones 所講的預言的一個明顯先兆。

所以，我為甚麼會刻意將這點分享出來？

當然，Bob Jones 不知道內裡是跟甚麼有關，這其實是跟 Planet X 有關，你會在下一篇聽到這些對比。



但連他也看到這個異象，就是當成千上萬的死魚湧上來的時候，美國西岸便會有一個大地震，甚至

是導致它沉下海底的大地震。

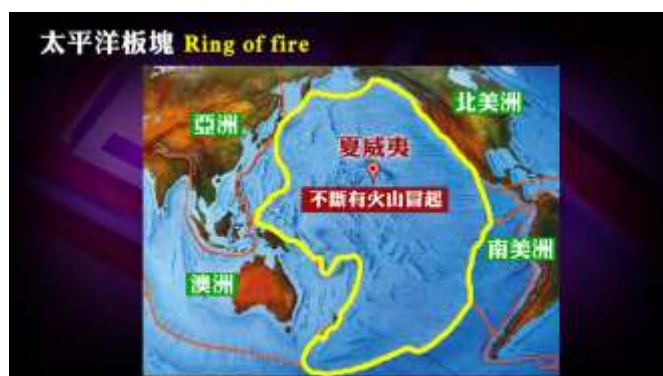
我的估計不是源於他這個異象，我在 2009 年已知道會有這些現象出現，現在，這將會引發極之多六至十級的地震。



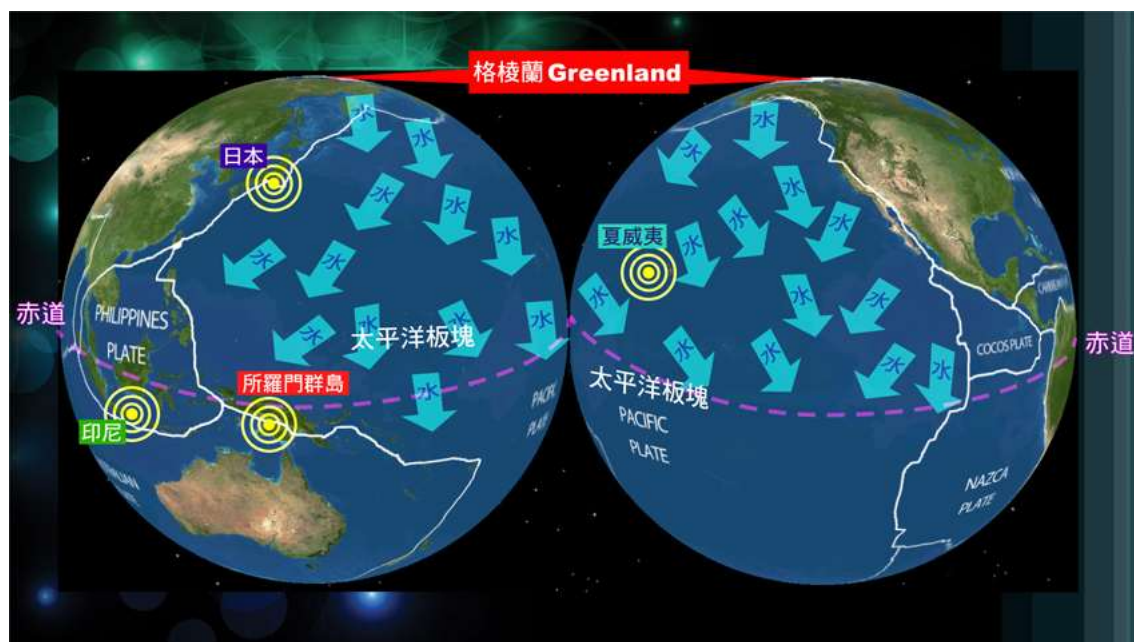
所以，再重複第三點：



簡單來說，Ring of Fire 這地方的地震，




理由是因為多了很多水。



但為甚麼專家不讓你知道？因為如果讓你知道的話，這便會產生很多問題。因為他們還需要解釋為何多了這麼多的水，兩樣都是問題。

第一、Planet X 導致地極開始融雪；



第二、是因為他們自己弄出來的惡果。



311地震後  
損毀爆炸

約25日後

福島核電廠

### 世界氣象組織指北極臭氧損耗程度創新高

(簡台)2011年4月5日 星期二 22:43

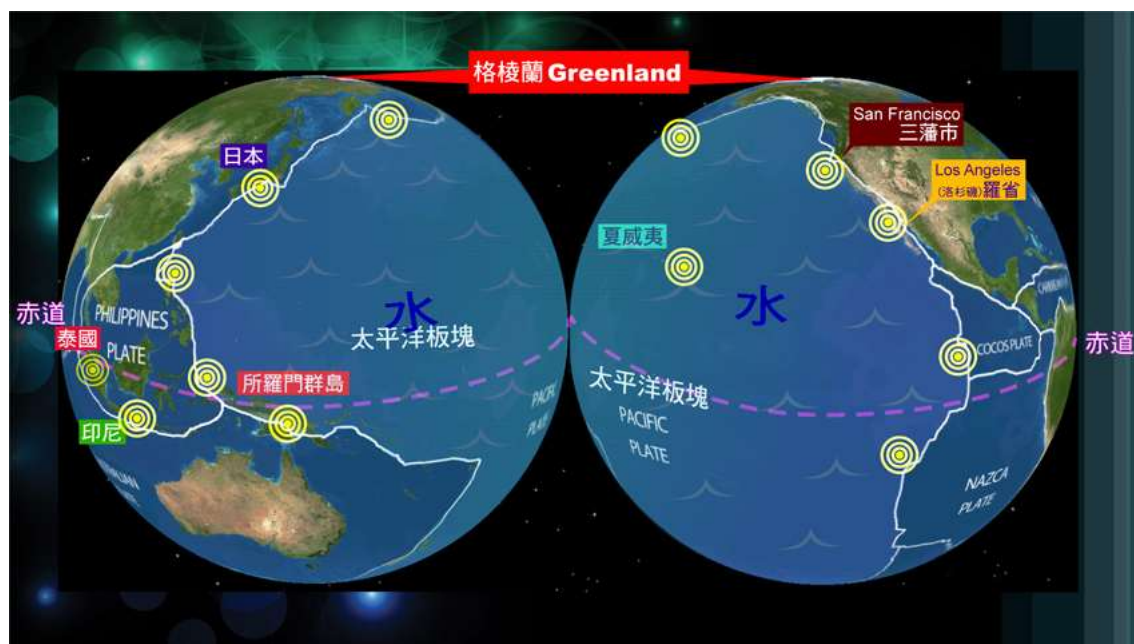
世界氣象組織 研究發現，由去年冬季至上月下旬，北極地區上空臭氧損耗程度創新高，損失約四成，較同期最高損耗多出一成。

組織解釋，主要是由於大氣平流層，氣溫明顯低於往年，但情況非出人意料，因為平流層溫度降到攝氏零下七十八度以下，就會發生破壞臭氧的化學反應，而過去半年，北極地區上空平流層特別寒冷，此外，人類活動所產生的一些化學物質，亦對北極臭氧層造成破壞，未來數年須繼續密切關注。

核電廠、核爆炸和核試驗導致這些冰融得很快，導致這麼多災難，他們怎能賠償得起？他們是不能夠給你解釋的，這是一個很普通的常識，當你理解這個原理的話，你們便知道哪裡會出事，也知道會達至哪一個程度。



所以我估計，所羅門群島會有更多地震，印度尼西亞、日本、泰國這些地方，還有美國，他們的地震將會是一連串的發生。



因為整塊板塊有這麼多的水壓著，這會導致調節，一旦調節後所釋出的地震，就會產生許多海嘯。當水把板塊壓下去時，由於這些島嶼在同一塊地殼上，當地殼下沉時，這些島嶼便會全部慢慢地沉下水底。



泰國、印度尼西亞有些地方已經下沉了八十英尺。



那些人還以為可以返回原來那些地方，並以為會沒事，可以等待水退。  
但美國為了掩飾這件事，每當出現下沉時，就會在那地下少許人工雨，雖然雨量不足半吋，但他們會說是大洪水，水量有幾呎高，這根本完全不合比例。但新聞照樣報導，理由是他們正掩蓋一件更大更大的事，免得引致恐慌。



#### 4) 美國中部五湖區地震

今年會看見美國中部由五湖區至墨西哥灣，會產生一個非常大的地震，而且會有一個史上所見，最大的泥石流會在那裡出現，直至五湖區的水可直接流到墨西哥灣。

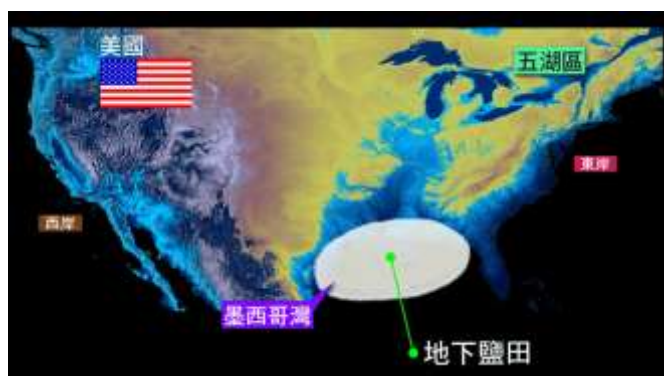




這個地圖，若以真正的地基石來看，美國中部由五湖區至到墨西哥灣也是沙地，其他兩邊才有石，是有根基石的一個平地。



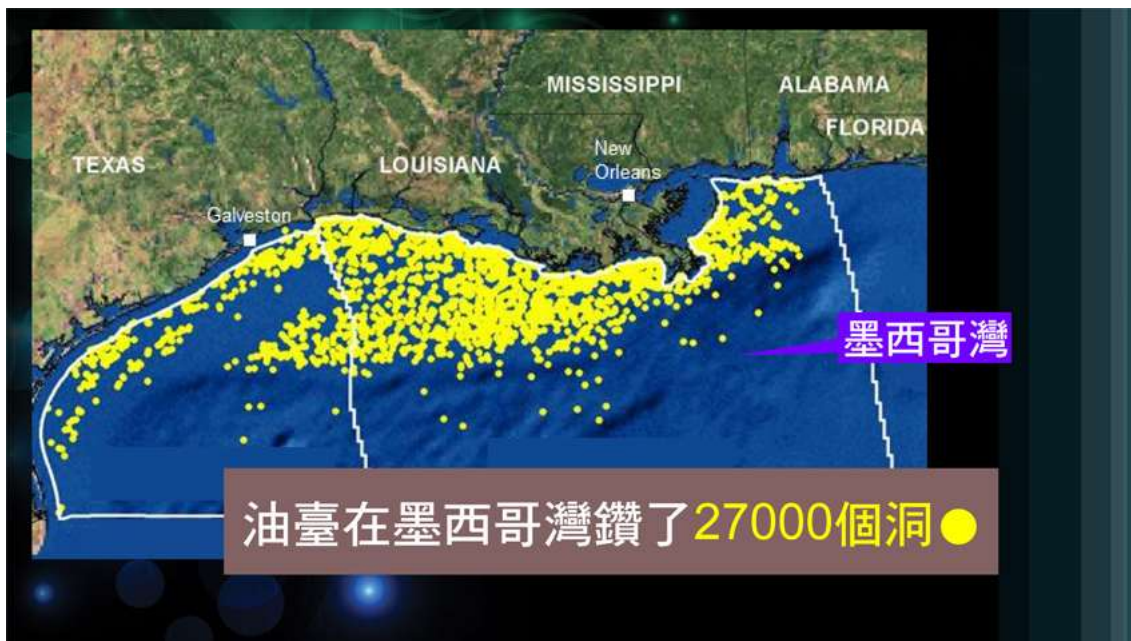
但中間是一大片沙地，這片大沙地能承托著整塊土地，完全是靠地下的一大塊鹽田，圍著墨西哥灣。



但可惜的是，不知甚麼緣故，以往按照所有地理專家所說是不應該建設鑽油台的地方，卻建了許多鑽油台。



單單過去十年裡面，這些油台在墨西哥灣鑽了 27,000 個洞，這些鹽田現在還未沉沒，所以沒有導致原油不斷流出。



**墨西哥713油臺倒塌**

2011年4月13日

### Earth Changes and the Pole Shift

Information and discussion about the Earth Changes and the pending Pole Shift.

All Blog Posts My Blog + Add

**713 Mexico oil workers evacuate collapsing platform . Apr 13, 2011.**

Posted by gabriel ricardo ortiz on April 13, 2011 at 7:06pm  
[View gabriel ricardo ortiz's blog](#)

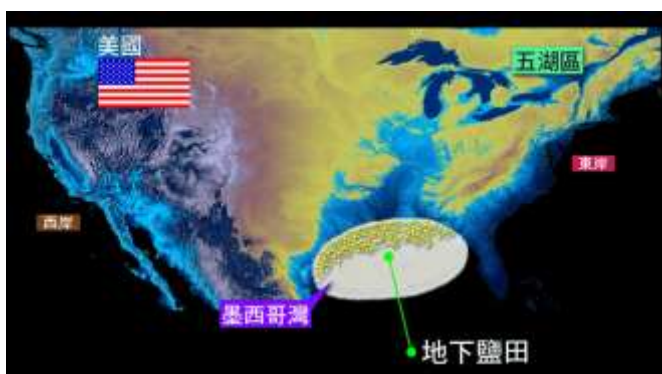
A total of 713 oil platform workers were evacuated on Tuesday when a semi-submersible residence began to collapse into the Gulf of Mexico, said state-owned oil company Petroleos Mexicanos (Pemex).

No oil was leaked in the incident and no injuries reported at the Flotel Jupiter platform which housed workers about 80 kilometers off the coast of Campeche state in the Gulf of Mexico.

Initially 638 workers were evacuated earlier on Tuesday after water entered part of the facility and it began to lean to one side, but Pemex said by the afternoon all 713 workers on board the platform had been evacuated.

After several attempts to rescue the facility, the platform late Tuesday "turned over and partially sank," said Pemex.

平常是沒事的，但當水淡了，那塊鹽田便會開始溶化。



而這 27,000 個孔洞，就成為對流的管道去溶掉這些鹽。  
 有誰留意到，在墨西哥灣，為何現在是最多人說聽到地鳴的地方？  
 因為底下那塊鹽田正在溶化。

另一樣會發生的是，新馬德里拉 (New Madrid) 是一個斷層，如果再加重力壓下時，便會產生地震。



所以，在上一次的地震（距今有二百年），在 1811 年的冬天發生了 8 級地震，有 5000 個餘震，地震延續至 1812 年。



為何不在夏天呢？

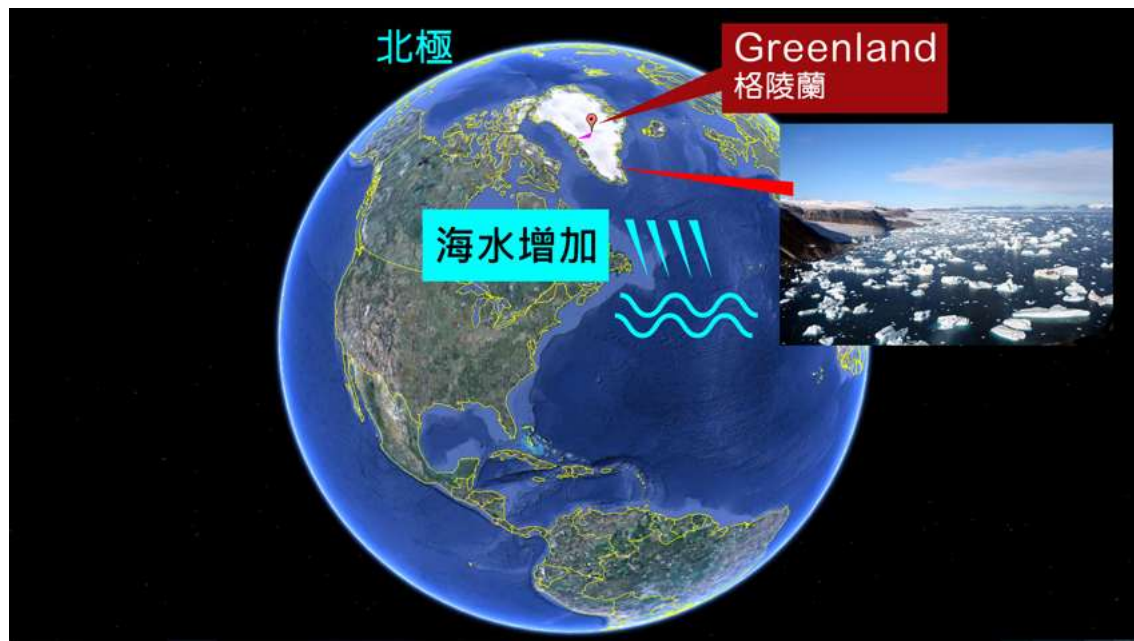
因為夏天所有的水會跟河走，但冬天的水會變成雪，雪不會跟河走，它會留下壓住土地。



但今年 311 日本大地震後，那裡不斷有洪水，他們把密西西比河堤岸炸了，導致那裡不斷有水。



剛巧當南北極和格陵蘭雪融時，那裡就會有極之多水源，而氣候會更潮濕。



在網上可以看到，美國用 HAARP 使它不停下雨，許多輻射污染全流進那裡。



事實上，現在已經打破了美國五百年來的紀錄，那裡的水浸、泛濫導致最多人離開。

### 密西西比河全線 破紀錄洪災


受到連續降雨的影響，密西西比河流域目前正在幾乎全線經受可能創紀錄的洪災，而政府部門的工程師計劃週四第三次炸開了密西西比河的一段堤壩泄洪，以保護下游的城鎮。

作為危急中冒險減輕洪澇的嘗試，週一晚，美國陸密西西比河位於鳥點（Birds Point）的一段兩英里緩在伊利諾伊州和肯塔基州城鎮面臨的水患。

水位有所消退，但週二下午對另一堤壩做了較小範圍洪水能回流到密西西比河中。原定週三的第三次也後勤困難而推遲到了週四下午。

密西西比治河委員會的主席沃爾什將軍在一份聲明遭遇洪水，我們在下游的戰鬥將會繼續。」









若你有留意，他們炸這堤壩導致水浸，但當中有兩件事很有趣。  
第一件就是，他們為了救一個城（雖然那是一個 ghost town），中間有一個大金字塔。





為了救它，而要炸堤壩，導致淹浸了美國十三萬畝以上的農田，是美國三分之一的食物來源。你是否覺得這是有些問題呢？



不但如此，因為剛巧，他們又在海裡倒入輻射廢水，那地已全部染了輻射。但那種輻射，本來那間工廠又原先是沒有的。



他們奇怪這間工廠又沒製造這種輻射，又沒用這種輻射原料，為何有可以有這種輻射原料的廢水可以倒進密西西比河？

所以，那地方十三萬畝的農田，全部不單有水浸了，並且莫想能回去，因全部有輻射，所種出來的食物全部有輻射。

新馬德里下面是沙，上面一有重壓壓住就會地震。



現在因為融雪，因為夏天下非常多的雨，因此，它的重量在每日都在不斷加增，底下的鹽田卻一直

在溶化。



所以，我估計在今年之內，新馬德里會出現一個非常龐大的地震，而那裡的泥石流會空前絕後，五湖區的水就會直流進去墨西哥灣。



同樣，這現象、這地形 Bob Jones 曾講過，但他從來沒有說是哪一年會出現的。



他曾說有一天，密西西比河會由五湖區直接流入墨西哥灣。他預言了這件事，但不知是哪年發生，而我估計是今年。



其中一個理由是，在這件事之前的幾個月，密西西比河已開始倒流。

密西西比河能流動是因五湖區是較高的，然後一直低下去，低至美國的墨西哥灣。



但現時河水不能由墨西哥灣流走，反倒流回去。  
 因為過去幾個月，整個 New Madrid 是一直在下沉。  
 所以現今炸了堤壩後一直在儲水、一直在儲水，  
 如我所言，水是很重的，而那裡是一個斷層。

### 密西西比河破记录洪灾 官方第三次炸堤



受到连续降雨的影响，密西西比河流域目前正在几乎全线经受可能创纪录的洪灾，而政府部门的工程师计划周四第三次炸开了密西西比河的一段堤坝泄洪，以保护下游的城镇。

作为危急中冒险减轻洪涝的尝试，周一晚，美国陆军工程兵部队炸开了密西西比河位于鸟点（Birds Point）的一段两英里长的堤坝，希望藉此纾缓在伊利诺伊州和肯塔基州城镇面临的水患。

水位有所消退，但周二下午对另一堤坝做了较小范围的爆破以便外流的洪水能回流到密西西比河中。原定周三的第三次也是最后一次爆破，因后勤困难而推迟到了周四下午。

密西西比治河委员会的主席沃尔什将军在一份声明中表示：“整个系统遭遇洪水，我们在下游的战斗将会继续。”

在今年，你要記著一件很重要的事，  
 如果當 Planet X 接近，一有地震，那些接近大河的地方（不是小河），  
 就會好像密西西比河、長江和蘇彝士運河等大河，

所有近大河的地方都會大地震，因為那裡是地球擴張、擴大時的斷層位。



所以，不單是 Ring of Fire，我們所講的大河流都是有危險的。  
同樣，這點是我自己估計會發生的。



但為何美國會這樣做？

其實，不單美國會這樣做，全世界政府都會這樣做。

因為當 Planet X 來到時，這些災難是沒法抵擋和沒法制止的，只能夠在一個國家最富庶時把它沖淡。與其災難在十日發生，不如用十年把它攤分。



所以，現時美國最奸惡的組織是 Freemason，但他們為何可以動用這些忠實的政府呢？

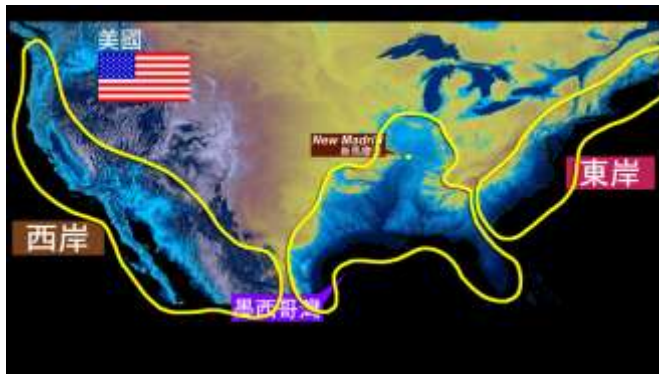




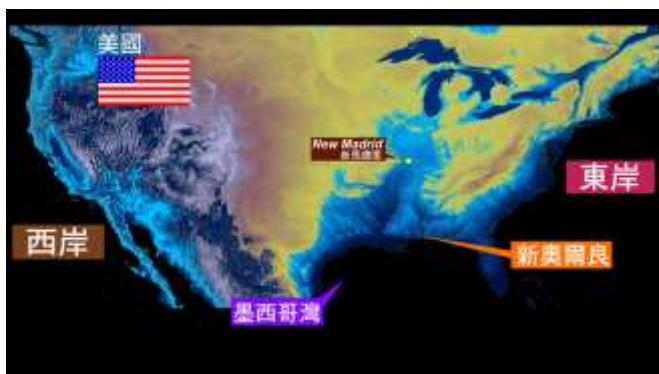
如國安局是為保護美國而設的，但為何他們會聽從 Freemason 呢？



他們當然不知道 Freemason 是邪惡的，但 Freemason 怎能騙過他們呢？原因是當 Planet X 來到時，墨西哥灣東岸和西岸都會沉下海裡。



反正墨西哥灣遲早會沉落海，紐奧爾良（又名新奧爾良）就在那裡，之前颶風卡特里娜也是在那裡吹襲的。



其實，他們是計劃要預早十年，逐步讓國家的人民去消化這個災難。

你或許會問：「為何不告訴他們？」  
一旦告訴他們，就會沒有了政府。人們還會上班嗎？

知道世界突然會有這麼龐大的災難，地球可能只死剩 5% 人口，一百人中可能死掉 95 個。他們會怎樣？怎會上班？還怎會有政府呢？

所以，政府不能告訴人民，又要消化這問題。

於是在做法上，在紐奧爾良出現卡特里娜，是用 HAARP 把這件事引入去的。



他們一早已在紐奧爾良每個地方豎起許多高柱，上面有許多擴音機。



當颶風一打進去，就叫人民全躲進體育館，我們會奇怪，為何那些黑人、窮人們會懂得走進體育館？原來是擴音機發聲教他們的。



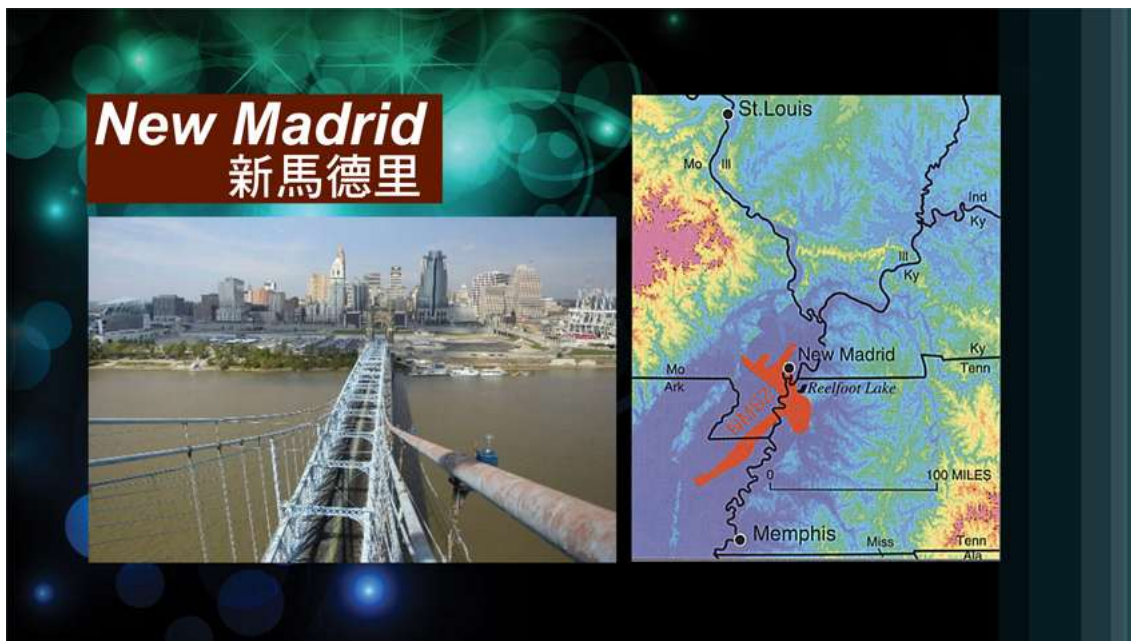
然後，美國就用挪亞方舟、大郵輪，派軍隊進去鎮壓。



目的是看看在這樣混亂的情況下，該怎樣監管美國人，所以，整件事是預先計劃的，因為在之前幾個月已豎起了這些高柱和喇叭。



這兩年，在新馬德里又發生甚麼事？



還記得兩年前，開始分享 2012 時，提到美國製造數百萬計的塑料棺材，他們為何這樣預備？若你查看人造衛星地圖，你就知那些塑料棺材全放在新馬德里那裡。

第二，另外美國訂了許多屍袋，是在水浸和洪水時也能存放屍體的。為何美國中部要在水底存放屍體呢？



接著，他們也沿著新馬德里擺放了很多高柱，放了很多很高的指示牌和很多擴音機，



現在和大家分享的時候，早在 5 月 13 日，在 10 天前，美國進行了有歷史以來最大型的地震演習，單單參與的學生也有 300 萬人，這都是在新馬德里舉行的。



記著：美國每次演習也不是無的放矢的。

911 事件前，在飛機撞入世貿時的那個星期，美國的空軍就進行了有關應付有飛機撞進世貿的演習。



在英國地下鐵發生恐怖襲擊前，就在那個星期，英國就正在進行怎樣面對地底發生恐怖襲擊和襲擊他們的地下鐵的演習。



在死亡人數達數十萬人的海地大地震前，在那個星期，美國召集所有自己的軍隊，預備當海地有空前大災難時，他們怎樣作出救助。



當他們召集好所有人，預備好後，第二天，海地就發生大地震，為何會那麼巧合？當時他們不用演習了，真的要前往那裡救援了。



為何現在新馬德里進行美國有歷史以來最大的地震演習呢？  
為何他們又在那裡訂了一億四千萬份的脫水食物呢？



**FEMA Requesting Dehydrated Food for 14 Million People; Up Dramatically From 6 Million People!**  
02.23.2011

**FEMA Requesting Dehydrated Food for 14 Million People. Why is the Government Stockpiling Survival Food?**

It really is a small world ... especially in the preparedness and survival industries.

With a community that prides itself on staying informed, you can't really keep things secret for long. So it's no surprise that we were among the first to get wind of some very unsettling news. In fact, it was so disturbing that we felt it was only right to share with you what we've learned.

One of the nation's largest suppliers of dehydrated food has cut loose 99% of their dealers and distributors. And it's not because of the poor economy. It's because this particular industry leader can no longer supply their regular distribution channels. Why not? Because they're using every bit of manufacturing capacity they have to fulfill massive new government contracts. Look, the government has always been a customer of the industry to some extent. But according to our sources, this latest development doesn't represent simply a change of vendor on the government's part. It's a whole new magnitude of business.


## FEMA 需求脫水食物的份量 由給 六百萬人 上升 至 一億四千萬人份量



脫水食物

那個訂單是明明寫著給新馬德里的，這一億四千萬份的脫水食物，是給新馬德里的人在地震的時候食用的。

所以，現在若有人想訂購 Mountain House 的脫水食物也訂不到，連美國居民也訂不到，因為他們已有太多訂單。



**Mountain House**  
Delicious meals anytime, anywhere

Dear Valued Customers:

In response to the recent concern of FEMA purchasing Mountain House products, FEMA posted the following RFI (Request for Information) on 1/22/2011. In the RFI, FEMA was seeking information for 140 days for 10 items that would be used in support of disaster relief efforts based on a catastrophic disaster event within population of 7M to be allocated for the sustenance of 1M during a 10-day period of operations.

We also know we have removed #10 cans from our website temporarily. The reason for this is as FEMA is allocating all their production capacity as possible to the request required, but we have segments as well.

Currently our inventory for both cans and pouches is all being shipped to our retailers. Once all will get items back on stock on our website. For our #10 cans, we do have a small number of remaining of our food storage items. Although they are not taking any orders at this time, we do try to be notified as soon as they are in a position to once again accept new orders. For a list of those items visit:

We expect this situation to be necessary for several months although this isn't a guarantee. We show more on our website for this occurrence and appreciate your patience. We sincerely thank you!



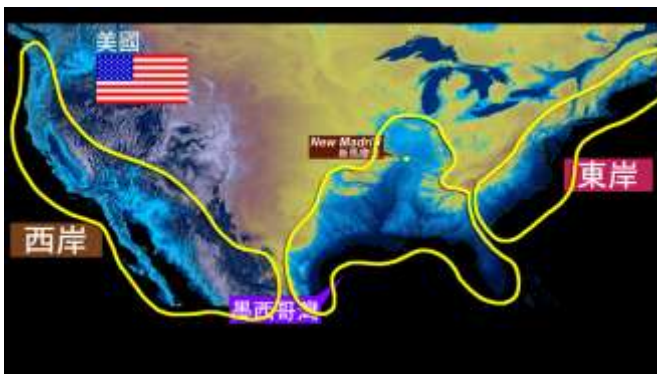
美國最大  
脫水食物  
製造商

並且那些脫水食物的儲藏期只有兩年。

試想想，他們訂回來不是為了把它變成廢物的。另外，那些棺材又是用來做甚麼的呢？那些地震演習的目的是甚麼呢？那些指示牌是用來做甚麼的呢？



其實，他們早已知道在美國有那三塊土地將會沉到海裡。  
 只是他們預備以十年的時間來消化它，每個政府也會這樣做，  
 因為若是明講給人民知道，那種恐懼、那種恐怖程度，就會讓人們甚麼也做不到。



一個政府是不會一早告訴自己的人民的，直至他們已做足預備，令當地的人民，社會能得到最大好處。  
 那個地方是美國三份之一的糧食供應所在，所以，在這一季收成完後，  
 整件事情便會開始。

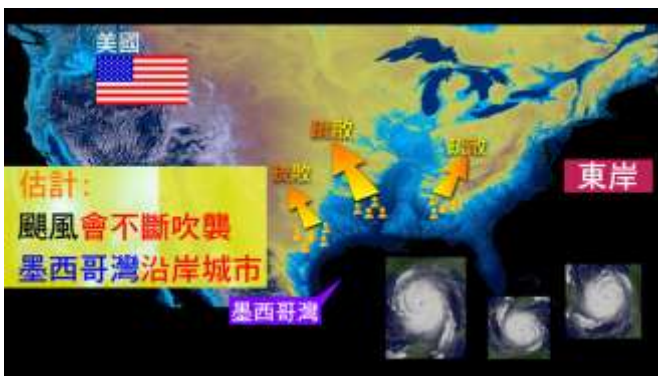




由日本的大爆炸，到很多 HAARP 製造，很多人也可以告知大家，他們憑人造衛星的觀察圖，藉著雷達網，憑看那些 scalar wave，加上雷達的標誌，便可知道那裡有颶風、那裡將會有冰雹，那裡將會有大雨，那裡將會有龍捲風，但現在在這兩個月中，所有也是集中在新馬德里。現在那裡就已水浸得很厲害，全部也是一個相同故事，就是一個政府在不能告知人民之前，以最人道的方法讓他們疏散。



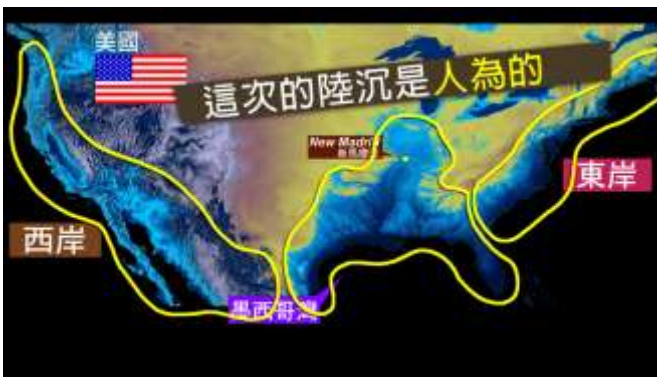
所以，我估計，同樣只是估計，除了新馬德里不斷會水浸之外，今年的颶風會不斷的打進墨西哥灣，使墨西哥灣的人民疏散，



當他們返回後又會出現另一個颶風，接著又疏散，又返回，如此類推，直至他們暫時不會回去，待過了兩個月他們才會返回為止。那麼，在這一年，約冬天的時候，我們便可以親眼看到這個最大的泥石流。



現在，我相信他們是在等待最後一次的收成，當完成後便會開始一口氣做這件事，但這次的陸沉是人為的。原因是，若在 Planet X 來到時，一次過出現的話，那倒不如以人為的方法，不經意的疏散了那些人，而導致那些人在安全情況下失去這個地方。



所以 Web Bot 在今年說到，墨西哥灣的地帶不知道為何以一些方法疏散人口。



因為如我所言，若從一個全面性角度去看，便會知道應選擇甚麼來相信，那些事情是真實、那些事情會應驗。



Web Bot 會準確的原因，是它真的去按實際估計。

但我在千百萬個預言、千百萬人的估計中，選擇 Web Bot 出來的原因，就是因為我知道這數點會應驗的理由是甚麼？

背後理由就是有政府用人為的方法去籌備著這件事。

若身為我們教會的一份子便值得一提，美國 Freemason 在籌備這事之前，全部已佈局了，就好像紐奧爾良一樣。

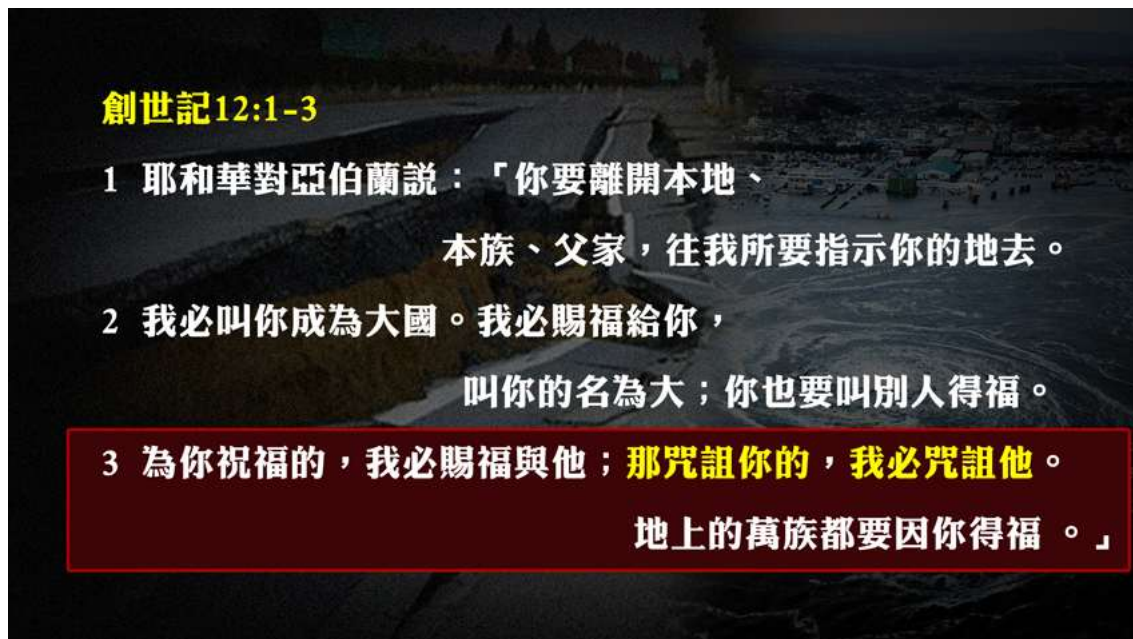
我們談到紐奧爾良時，談及卡特里娜時，那是 24 小時和 48 小時的審判，那日本又是怎樣呢？日本在美國的策劃之下，在 311 前，其實日本也是掉進了那 48 小時審判的陷阱。



### 影片：日本遭到 24-48 小時式審判

創世記 12 章 1 至 3 節：

「耶和華對亞伯蘭說：『你要離開本地、本族、父家，往我所要指示你的地去。我必叫你成為大國。我必賜福給你，叫你的名為大；你也要叫別人得福。為你祝福的，我必賜福與他；那咒詛你的，我必咒詛他。地上的萬族都要因你得福。』」



在早前的「2012 榮耀盼望之聲頻創造」的信息中，日華牧師曾分享過，如果有人攻擊以色列，就是攻擊神眼中的瞳仁，神必定會於 24 至 48 小時內，容許各種的災殃攻擊以色列的敵人，為以色列申冤。

2010 年 3 月 11 日，就是剛好日本 311 大地震的一年前，日本外務省發表聲明，不滿以色列政府在東耶路撒冷的建屋計劃，並且在聲明中表明不承認以色列在 1967 年六日戰爭中所得的土地。



接著，在 2010 年 10 月 11 日，日本政府所資助巴勒斯坦政府，在以色列西岸城市耶利哥所建立的巴勒斯坦工業園，進行奠基禮。



僅於一個月後，2011 年 1 月 11 日，日本外務省發表聲明，譴責以色列政府遷拆一所在東耶路撒冷的酒店，來興建以色列人的殖民區住屋。



在接下來的 2011 年 3 月 8 日，日本政府增加對巴勒斯坦人的食物援助。



就在日本大地震前的 24 小時，2011 年 3 月 10 日當日，日本政府所資助巴勒斯坦政府興建的社區中心，進行奠基禮，放下第一塊磚頭。



於是，24 小時內的 2011 年 3 月 11 日，日本東北部發生 9 級大地震，連帶所引發的大海嘯，令到超過一萬五千人死亡，一萬多人失蹤；海嘯沖激日本福島核發電廠，四個反應堆發生爆炸，並且令核心熔解，做成有史以來最嚴重的核輻射洩漏事故。



現在我們談及的新馬德里，這兩年是所有最大陰謀論集中之地，  
例如我們所談到的棺材、集中營、脫水食物、建立那些指示牌和美國用 HAARP 影響那地方。



正如早前所言，十日前他們才作出有歷史以來最大的地震演習，並且他們派發很多有關地震的小冊子。



那些專家說，這是偶然，那會有甚麼的陰謀論呢？只是偶然吧。直至到陸沉了後又會怎樣呢？那些專家又會說甚麼呢？

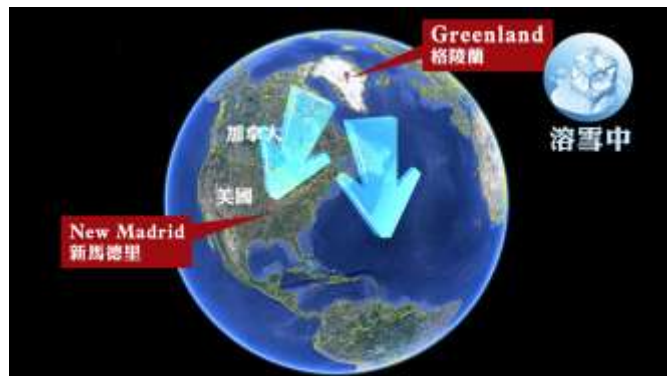


他們也會說：「陰謀論也是假的」。  
 那麼，你便可知道這些所謂的專家是受薪的。  
 他們只是掛著專家的名銜，便可以欺騙到一些傻子。

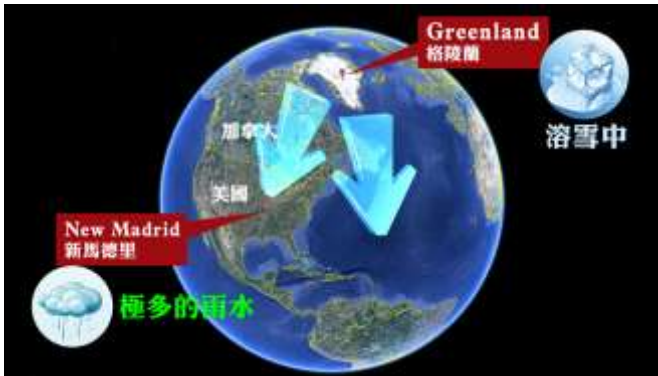
有些人預先知道，並知道發生的原因，  
 但有些人在發生前不知道，事後又胡亂解釋，那麼，我們應該相信那一批人呢？  
 但仍有人相信所謂的專家，可是很多時，信那些專家的人，會招致殺身之禍。  
 所以，我們要作出一個有智慧的選擇，若相信一些專家而導致害死很多人的話，  
 那便不應相信他們了，這是在這個時代應有的智慧。



所以，新馬德里在這時，特別是這一年，就像 311 的核爆有著連繫一般，導致雪加速溶解，  
 格陵蘭眾多的水會流下來。



上面的冷空氣不斷的沉下來，因為不斷的融雪，導致新馬德里有極多的雨水，極之多的水份導致它的重量與日俱增。



需要記著，水浸以先，密西西比河整條河已在倒流，所以那一區已是承受不起那個壓力。



密西西比河繼續上升  
以至於它的支流  
開始倒流

my FOX MEMPHIS

MEMPHIS, Tenn. - The Mississippi River continues to rise, so much so that its tributaries are starting to flow backwards. At Tom Lee Park, preps for Memphis in May continue knowing that the worst is still yet to come.

In Brief:

All Eyes on the Mississippi River

Updated Friday, 06 May 2011, 1:58 PM CDT  
Published: Thursday, 28 April 2011, 4:28 PM CDT

MEMPHIS, Tenn. - The Mississippi River continues to rise, so much so that its tributaries are starting to flow backwards. At Tom Lee Park, preps for Memphis in May continue knowing that the worst is still yet to come.

In Brief:

The Mississippi River is rising causing her tributaries to flow backwards. The river rose 2 feet after the recent batch of storms. It is expected to crest at 45 feet on May 10th, the same day BBQ test contestants set up their tents.

It's a site not often seen, the flood River and Hopscotch adjacent communities.

Major Weather Service said all eyes are on the Missisippi. The tributaries flowing backwards surprised to the process of going through what we call an eye flood, meaning it's more than 100 year flood, it's more like a 500 year flood," he said. "We could flood many homes, factories, people could drown."

as feet past flood stage, it rose two feet in the 24 hours following the storms. It's expected to crest on night when Backhoe Festival teams are setting up their tents.

Memphians said they can deal with the forecasted 45-foot over. "It that could Tom Lee Park is not a, but it's not flooded."

preparing for the worst and looking at alternate locations for the Championship Croquet Contest, all else downtown.

by change is the city is pulling up the street electricity and everything will run on generators. The river is not going to stop whether this weekend, other than the flood of possible that's going to be down here."

Tommy Lee said

2,115 people like this. Be the first of your friends.

A Night to Remember: Southville Thunders America | MyFox Memphis | Fox 13 News 381 people shared this.

President to Meet with Flood Victims | My Fox Memphis | Fox 13 News 128 people shared this.

All Eyes on the Mississippi River | MyFox Memphis | Fox 13 News 2,173 people shared this.

Hold Chris Medina Performs | My Fox Memphis | Fox 13 News 230 people shared this.

Facebook social plugin

Leave Your Comments

17 people read this

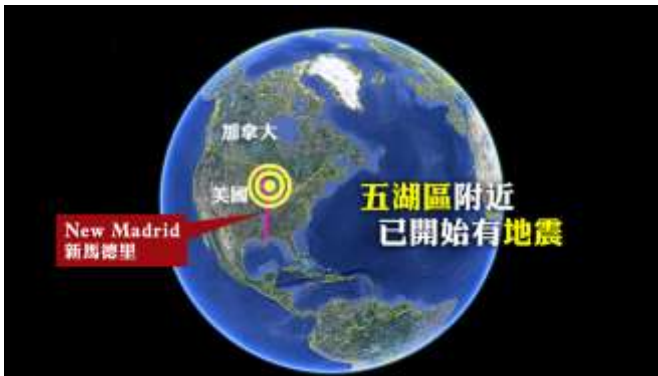
Add New Content  
Optional Login below

Like Comment  
Share

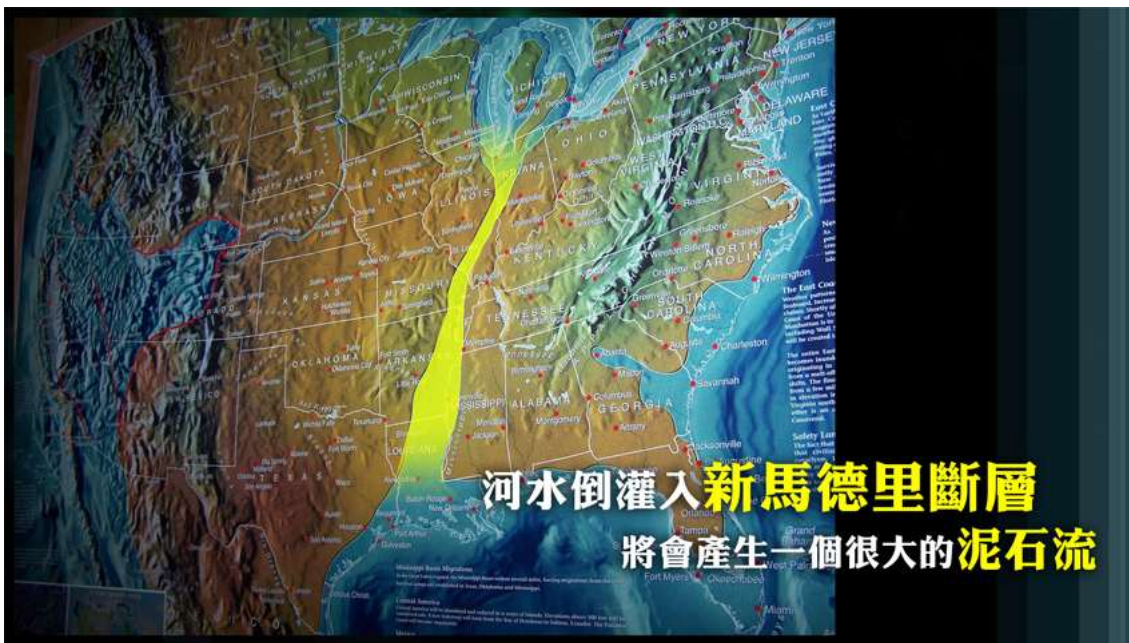
OpenID or Yahoo! or Windows

Type your comment here.

由我現在所說的這個時間，在五湖區附近已開始有地震，當看到地震越來越頻密的時候，便可以明白，一般的所謂地理學家是不會告知你的。



原來，只要懂得那個原理，人為也可以製造一個那麼龐大的地震，現在這個斷層已有上千億噸的水不斷注入，導致這個斷層將會產生一個很大的泥石流。



還記得日本的液態化是怎樣產生嗎？就是在持續地震之下，水就會和泥混合，若地震持續時，水便會不斷注入。我們可以發現東岸亦有超級颶風打進去，就是直達五湖區的。

**HKCD 香港商報** 最好的財經新聞資訊 最  
www.hkcd.com.hk

財經資訊 | 新聞簡訊 | 今日焦點 | 熱點討論 | 股市快訊 | A+ 國際財經 | 遠視世界 | 國際博覽 | 中國橋 | 中國特色經濟 | 中國新聞 | 政商名流 | 創業創業 | 投資商機 | 僑界資訊 | 金融博覽 | 地產家居 | 旅遊資訊

您現在的位置: 香港商報

**美國遭遇罕見強風暴襲擊 350多人不幸罹難**

2011年 05月 02日 10:58 中國語

77人、280人、329人……從上週開始，強風暴肆虐美國中南部多個州，罹難人數不斷上升。截至當地時間4月30日，災情已奪去了350多條生命，更造成1700多人受傷，成千上萬的人無家可歸。目前，亞拉巴馬、密西西比、田納西、弗吉尼亞、阿肯色、佐治亞、肯塔基、密蘇里、俄克拉何馬等州已宣佈進入緊急狀態。

災區中許多街道夷為平地

連日來，美國各大電視媒體都在滾動播放強風暴，一個個觸目驚心的畫面震驚了世界：龍捲風一場接著一場，前後共有160餘個之多，活像一掃帚掃子自西向東橫掃中南部地區。龍捲風和暴風雨所到之處，整個街道夷為平地，汽車不停翻滾，樹木連根拔起，電線杆紛紛倒下。風暴過後，瓦礫、木材、汽車、個人物品和各種垃圾混雜在一起，一片狼藉。在受災最嚴重的亞拉巴馬州，死亡人數4月30日已達到255人。亞拉巴馬州緊急事務管理署發言人亞瑟·奧古斯特在接受記者採訪時說：“成千上萬的房屋完全被摧毀，可以毫不誇張地講，很多社區整個消失了。”

在許多重災區，受到損壞的房屋求不及修繕，居民只得暫時拿帆布和防護板遮住損壞部分，繼續湊合居住。房屋被徹底夷平的居民，則只能借宿在親戚、朋友家，或者接受當地政府提供的庇護所。

美國歷史上，除了1925年一場在中西部地區導致747人死亡的龍捲風之外，此次是造成死亡人數最多的一次龍捲風襲擊，也是自2005年卡特里娜颶風以來，對美國破壞最為嚴重的自然災害。美國氣象專家表示，此次強風暴天氣主要受拉尼娜現象影響而引起。龍捲風和暴風雨同時並發是此次強風暴天氣破壞力增強的原因之一。

災區秩序和救援情況良好

直到最終，只要有一個引發，整個的泥石流便會由五湖區，直達墨西哥灣，便會形成一個非常大的災難，我們能親眼在這一年見證到。

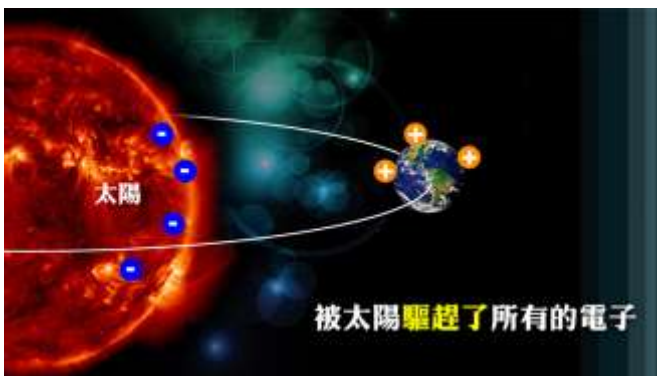
在第四點的現象中值得一提，因為 Bob Jones 提到的放電現象。這個放電現象，我可以給予更多的解釋。



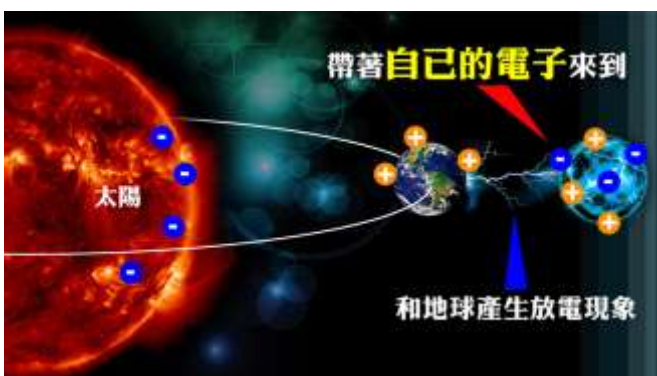
這個放電現象就是有另一個帶電的星球所誘發的，怎樣才是帶電的星球呢？



在太陽系，所有行星本身已被太陽驅趕了所有的電子，就像一個電容，若長期圍著太陽轉動，因太陽是帶極之負的電荷，會驅趕行星上所有的電子。



若有太陽系以外來的星球，就因沒有受到太陽過去千百年來的干擾。



它來的時候會帶著自己所有的電子，它帶著的那些電子，便會和地球產生放電現象 —— 我們現在看到地球所有的放電現象。

其中之一就如 Bob Jones 所言，會有電從斷層中上來電死魚群，這個現象已在日本出現。



這段影片就是 311 地震的那一天拍攝的，當時日本有一個火山正在爆發，就在相同的幾小時內，但在火山爆發時，可以看到火山前有一道光，是持續不斷的，並非常耀眼。



這個現象將會在全球出現，所以值得一提，這是放電現象。



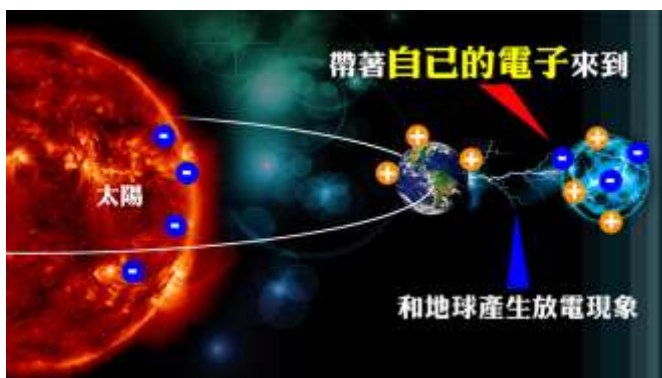
看看這個圖，晚上有地震，但我們亦能發現在這個地震之後，我們在遠處可以看到有藍光，這就是電從地上打往天上。



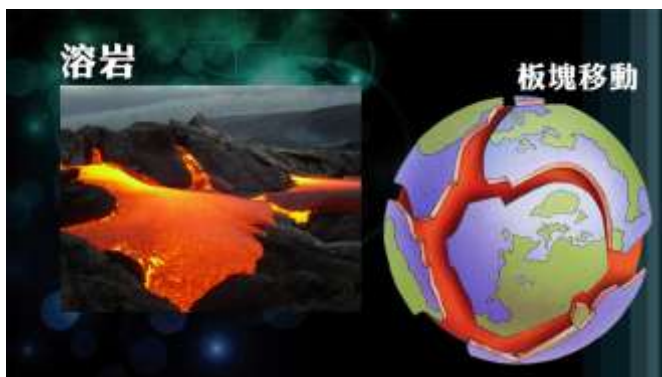
我們將可以看到一個奇景，過往只能看到電是從天上打下來，但在這一年將會看到，會有電從地上打到天上。



日本火山爆發時，是有電打進天空，相同事件在歷史上只有約 120 次，但現在可以發現，今年都已經將要打破這紀錄了，是因為地是遇到另一個星球而向地球放電。



放電的時候，首先會扯動熔岩，引發板塊移動。



事實上，如果放電的時候是經過一塊的礦石，就好像像 LED 燈，LED 燈是利用一些寶石的碎粒通電而發光。



那顆寶石是甚麼性質、甚麼頻率他就會產生甚麼光，可能是紅光、藍光和紫光。除了礦石會發光之外，火牛和大的變壓站都會因為放電現象而爆炸、發光。






所以，如果放電的時候是經過一顆礦石的話，它就會放光。



非洲剛剛才有一個所謂神蹟，就是他們見到一顆石發出很強的光。他們說，這是聖母瑪利亞，導致整個天也光亮起來。其實，那顆礦石是在山裡的，並且很大。



現在，日本火山爆發前就是這樣了，其實是地球向著 Planet X 的時候，開始由地向天上放電，



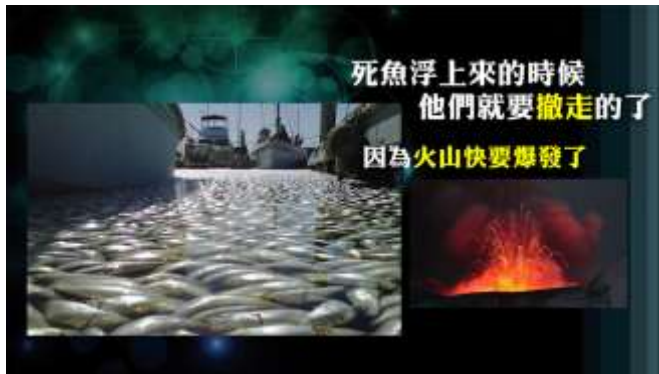
而由地放電（向天上打電）的時候，這些靜電很多時是經過礦石去釋放的，

但如果礦石裡面有鑽石在內，我們會看到有彩虹發射上天，這是奇景來的，我們將會看到越來越多志出現。

這就是 Bob Jones 所說的現象，所以他是說得對的，這也合符科學。

雖然 Bob Jones 不太識字，所以他並不是看了好多書，

但他說得對，在大地震之前，羅省海底會有許多魚會被靜電首先電死，當牠們浮上來的時候，人就要逃走，因為火山快要爆發。



所以，所謂地震雲，就是在地震之前，天空的雲變了色。



但如果天空的雲變成一個特別的形狀，四方形或是大圓形的話，那是 HAARP 所導致的。



但如果見到天空的雲竟然向上、向天放電的話，那就是 Planet X 在這數年接近的時候，導致地震之前所產生靜電，經地球向天空放電的現象。



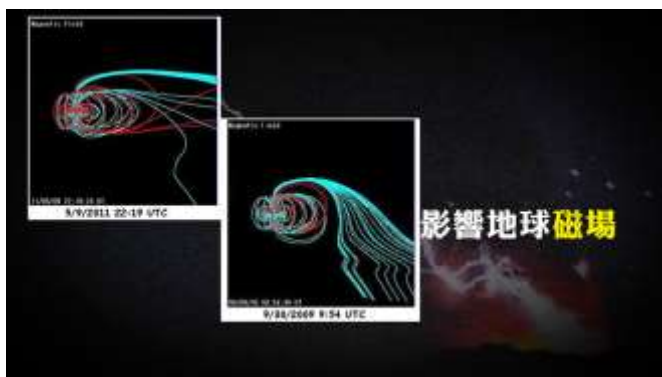
以前，天空的雲不斷放出離子，  
但現在，地面這些礦石、火山也向天放電，這是給你們知道的原理。



當然，詳細遲些會和大家講。

**影片：Planet X 與地球放電現象**


早於 17 個月前，2009 年 12 月的「2012 信息籌備營」中，日華牧師曾預告：當 Planet X 逼近地球時，它將會影響地球磁場，與此同時，Planet X 將會與其他星體（包括地球和太陽）產生靜電放射現象。



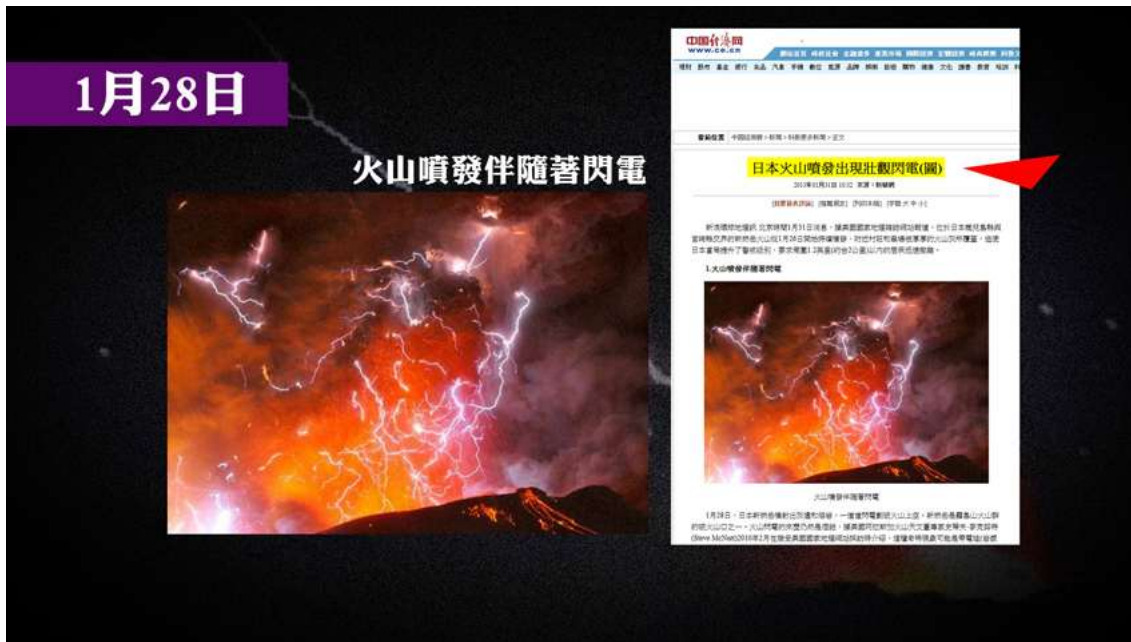
當靜電放射現象出現，將有電光從地向天上或宇宙放射。



甚至，因帶電荷的電流經過，導致不同的礦石發放不同顏色的光芒，有如 LED 燈泡放光一樣，而且電流越大，光度越大。



1月28日，日本鹿兒島縣新燃岳火山，噴射出灰燼和熔岩，一道道閃電竟然劃破火山上空向天放射。



這種火山閃電實屬罕見及異常，來歷至今成謎。

3月11日，日本櫻島火山（Sakurajima）爆發，櫻島火山底部大石出現奇異白色閃光，光線持續達數小時。



4月7日深夜，日本東北部仙台發生自 311 大地震後的最強餘震，達 7.4 級。有市民從遠處地面驚見藍色強光，狀似爆炸般擴散，光線非常強烈並持續數秒。



4月11日，櫻島火山再度噴發，於早上11時15分噴發前，離奇光線再度出現大石與山林之間。



4月20日，在非洲象牙海岸，成千上萬的人咆哮，因為他們看到一顆大石發出非常厲害的強光，光線持續長久，整個夜空均被照亮，甚至有群眾相信是聖母瑪利亞或外星生物顯現！

4月20日

## 非洲象牙海岸

一顆大石發出非常厲害的強光  
有群眾相信是聖母顯現





**YAHOO! 新聞** 奇理人 新聞自由 透明註冊

新聞首頁 | 政治 | 社會 | 地方 | 國際 | 財經 | 科技 | 運動 | 健康 | 教育 | 藝文 | 影視

新聞分類 | 科學發展 | 國際新聞

**天空現聖母像 美啟動藍光計畫?**

**ETV 國際新聞** 更新日期: 2011-05-04 10:08

傳聞美國有項「藍光計畫」，藉以製造重大災難，來建立世界新秩序，日前在非洲象牙海岸有成千上萬的人目睹天空出現聖母瑪利亞的踪影，有人相信是神蹟顯靈，也有人疑是美國啟動了「藍光計畫」，藉由聖母像投影，來製造民心恐慌。

尖聲吶喊，全從天空上飄出現了一個疑似聖母瑪利亞輪廓的光影清晰可見，光影忽明忽滅熱氣騰騰，這個不可思議的現象出現在非洲的象牙海岸，成千上萬目睹的民眾發出驚慌尖叫聲。

有人相信這是聖母瑪利亞降世神蹟顯靈，卻有另一派人認為這是美國啟動了傳聞中的藍光計畫，藉由投射聖母瑪利亞的立體三維影像，來製造民心恐慌，好讓美國一手重新建立世界新秩序。

不過就在美國本土俄亥俄州近年也傳出伊利湖上空有飛碟出現的不可思議事件，清晰的光點不停在空中閃爍移動，拍攝影片的人聲稱，這是近年來最清楚的飛碟影像，不過各地飛碟出現，時有傳聞，恐怕這需要更多的科學證據才敢斷言。

5月10日，美國奧斯堡一位業餘攝影師 Brian Luenser 拍到一個電力變壓器突然爆炸，發放驚人的閃光。

5月10日

美國奧斯堡

## Brian Luenser

業餘攝影師





隨後一個個變壓器接連離奇爆炸及被點亮，天空中閃耀著一個個藍色、紅色和橙色的明亮光芒。連鎖反應一共持續約三十分鐘。約 5000 人沒有電力供應。

接著 5 月 12 日，美國威斯康辛州亞特金森堡 (Fort Atkinson) 發生電力變壓器突然爆炸。

5 月 14 日，美國密蘇里州聖查爾斯郡 (St. Charles County) 同樣出現電力變壓器突然爆炸。

**5月14日** **St. Charles County 電力變壓器突然爆炸**  
 美國密蘇里州聖查爾斯郡

The image shows a news article snippet with a 'BREAKING NEWS' banner. The text reads: "HARLES, Mo. (KMOX) - A transformer explosion and power surge in ... is being blamed for tornado sirens activating in St. Charles County ... The power surge was at the county dispatch ... which also serves as a secondary activation center for the county's ... tornado warning siren system. The county's Emergency Management office describes it as an equipment failure and are investigating." A map of Missouri shows the location near St. Louis.

5月15日，美國拉斯維加斯賭場一個電力變壓器發生爆炸，冒出的火燄達24至27米高，事故造成部分賭場電力供應中斷。

**5月15日**

**拉斯維加斯賭場 電力變壓器爆炸無人傷**

The image shows a news article snippet from USA Today. The headline is "Firefighters battle blaze near Las Vegas casino". The text reads: "LAS VEGAS (AP) — An electrical transformer exploded early Sunday behind a row of Las Vegas Strip casinos, knocking out power to parts of some resorts and touching off a smoky blaze that snarled freeway traffic and send flames 80 to 90 feet in the air." There is also a small photo of the fire scene.


5月17日，美國洛杉磯 Westwood Village 一個電力變壓器發生爆炸，引致停電及店舖窗戶破裂。





自 2011 年 4 月 20 日至 5 月 15 日，全美共發生至少 39 宗電力變壓器發生爆炸。

除此之外，當 Planet X 逼近時，靜電放射現象更會出現在海底及湖泊上，靜電將會引致水溫升高，水裡氧分子減少及海底形成電擊放電情況。



2011 年初，世界各地多處出現魚類及海洋生物群死離奇現象，



其中 1 月 21 日，哥倫比亞的埃爾亞尼托，鄰近巴蘭卡韋爾梅哈城（Barrancabermeja），有沼澤及河流突然出現異常強光後，有近二千條魚類屍體漂浮，部分更出現某程度燒傷的跡象，事件引起關注。

**1月21日**

**哥倫比亞**  
**Barrancabermeja**  
**巴蘭卡韋爾梅哈城**

有沼澤及河流  
突然出現異常強光後

有近二千條魚類屍體漂浮



**UFOs blamed for mass fish death**  
Thursday, 27 January 2011 16:28 SCOTT KOBENSKI  
A fisherman in Barrancabermeja, Colombia, holds a dead fish. The fisherman says he saw a bright light in the sky before the fish died. The fish are found floating in the water, some with burn marks on their scales.

另一方面，2 月 12 日，俄羅斯聖彼德堡一家公園冰封湖下，發生罕見的缺氧現象，大量魚群拼命聚集在一個冰窟窿周圍，以求呼吸氧氣。

**2月12日**

**俄羅斯聖彼德堡**  
**發生罕見的缺氧現象**

大量魚群聚集冰窟窿周圍  
以求呼吸氧氣



**实拍冰下缺氧的鱼儿拥挤(图)**  
当地时间 (2011-02-16 03:53) 44 人喜欢  
俄罗斯圣彼得堡的渔民在冰封的湖面上，发现鱼儿们为了呼吸氧气，聚集在冰窟窿周围。



5月10日，南京玄武湖內大批鱧魚因缺氧紛紛躍出水面呼吸，吸引近百名市民「搶魚」，缺氧現象乃是歷史上罕見。



5) 鑽油台、油田相繼倒下，導致第三次世界大戰和哈米吉多頓發生  
第五個估計，讓你知道何時是七年大災難。  
當你見到全世界的海上油田越沉越多的話，七年大災難就在幾個月之內逼近。



墨西哥油田 —— 第一個很大的標誌沉了；



接著，墨西哥第二個油田亦已經沉了。

但這是新聞不會特別報導的，因為你會發覺，接住也陸續不會特別怎樣報導，因為全球的油田會一個一個地沉下去。



這個地圖，墨西哥灣裡面有許多這些油田，但不單在墨西哥灣，在中國和不同的地方都有這些油田。

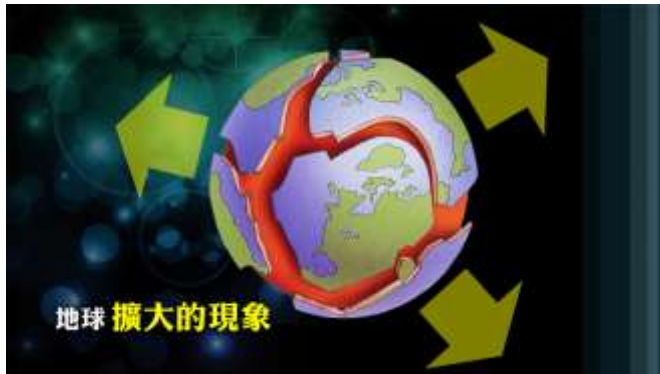


留意著他們的新聞，當這些油田越沉越多的時候，第三次世界大戰就是因為石油短缺展開的，所以哈米吉多頓就接近了。

現在你會明白，為甚麼《聖經》記載，當打完哈米吉多頓之後有些人要以燒那些槍械的木去取暖，不是到處都有石油嗎？

但如果這些油田沉沒的話，同樣，全球礦洞亦相繼爆炸，天然氣會爆炸，許多這些土地上的油井會爆炸。

這是地球擴大的現象，會導致全球能源危機。




當因為油井沉沒而聽到能源危機，那時，第三次世界大戰和哈米吉多頓就在幾個月之內發生。


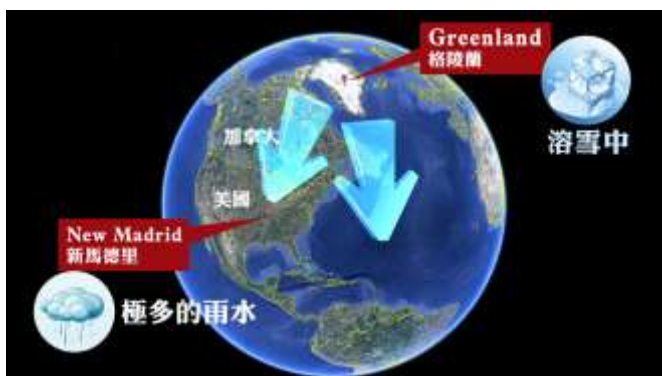


如果那時已是第三次世界大戰，你知道哈米吉多頓就在數個月之內發生，如果那時還未開始打第三次世界大戰，那麼第三次世界大戰就要開始了。這現象就是我剛剛所講的連鎖反應。

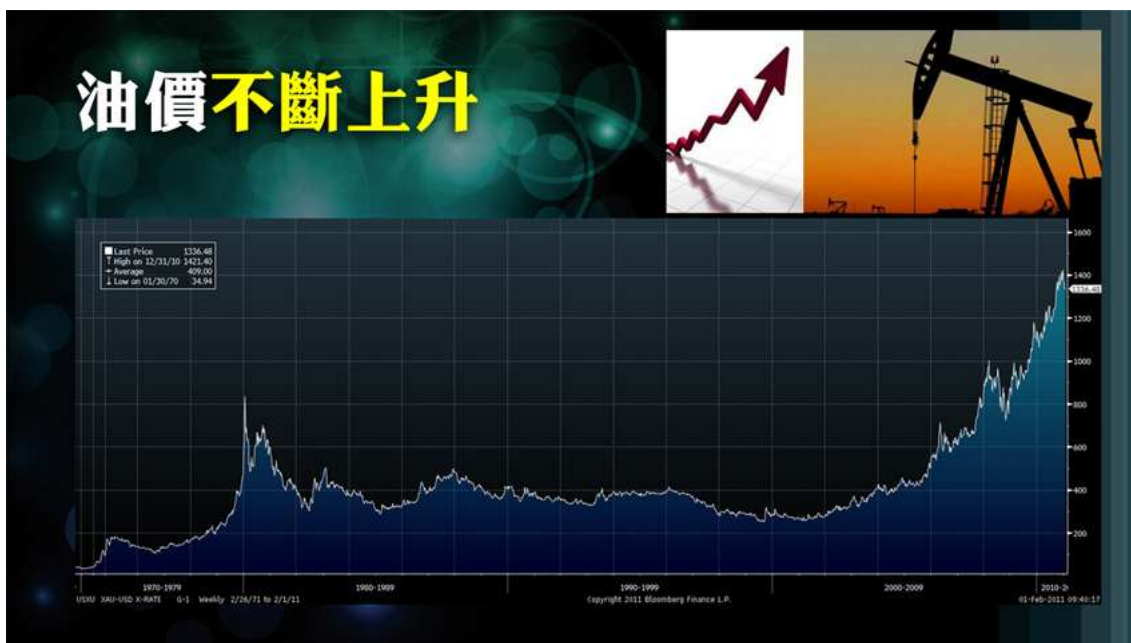
就如墨西哥灣先鑽了二萬七千個洞，而底下的鹽全部溶了。但他們鑽的每個油台都在一個鹽的板塊上的，所以，現在你豈不是看到它們一個一個地沉沒嗎？



第一個是人為的，但接著現在一個一個沉下去的，那些就是因為連鎖反應，是因為融雪導致這個轉變，當然也加上地球的板塊移動，這個就不花時間在這裡和大家解釋了。



但當這些鑽油台沉沒，油價便會不斷上升。  
那麼，你便知道，幾個月或幾年就可以見到七年大災難整個過程。





可能你意想不到，從油田沉沒的情況來看，我相信只有我們教會才想到這事情，其他先知憑他們的預言就不會知道，但神也不會告訴他們，因為神不會用預言去取替知識。




難道神的家是應該是最無知的嗎？那你豈不就是褻瀆神？這豈是羞辱神？對不？神是世界上最具有智慧的。

#### 6) 水管、煤氣管、橋樑、火車軌斷裂

今年，越來越多的礦洞爆炸，但這個不會花長時間解釋，



但其中一種，就是熔岩向上逼上來，導致許多的礦洞和油田爆炸。



除了許多這些油田沉下海底外，全球許多水管、煤氣管會斷掉，我們會見到許多的橋也會斷掉，



單是美國就已經有六十萬條橋，許多這些橋，將會斷裂。



會在今年短時間裡面見到更多這些地裂、屋裂、路會裂開，



並且，越來越多火車意外，因為路軌斷了和彎曲，  
但他們會告訴你這是因某些意外而已，或不知是甚麼原因。  
但我告訴你，是因為這些路裂和路摺曲起來，導致火車軌彎曲和斷掉。



如我所說，那些專家說這是自然現象，  
但沒有理由，全部都可以用同一樣東西解釋，但你老是不承認那樣東西存在。  
很明顯，那些人是收了錢，那些人根本不是說事實，亦不是想救人。  
他的責任就是隱瞞事實。



你能想像，聽了那麼多的資料，現在又見到有這些事發生，  
「2009年信息籌備營」的小組成員，當見到這些事那麼快地發生，他們也會很震驚。





理由有兩個，第一是缺氧，這不是自然的。




如果是自然的話，就沒有人會在魚塘裡養魚了。  
剛剛過了冬天，有些地方在湖上結了冰，當人們鑿開一個洞，  
發現魚游上去呼吸，甚至到一個程度，每條魚都向上，張著口結了冰。



為甚麼下面的湖底沒有氧氣？

歷代歷世以來也沒有這現象，這是因為：

第一，現在因為 Planet X 導致地球下面的能量釋放出來，逼走水份中的氧氣。



第二，在地震區中，水底放電電死附近的魚，而導致這兩樣現象會產生。



所以為甚麼這兩樣事情會這麼難解釋。當然，雀鳥的群死現象，大家也明白這是因為地球的地磁變了，所以導致牠們飛去一些不適合自己生存或是缺乏食物的地方，而導致牠們集體地餓死。



8) 小島會有洪水、水浸；內陸下沉  
但那不是洪水、也不是水浸，其實是下沉。



只下少許雨，新聞說成是水浸，但這是隱瞞事實。  
並且有些內陸開始下沉。換句話說，越來越多的河流會倒流，這就是另類的天坑現象。







不過這些天坑實在太大，洞也未穿，整個水窪子已經出現了。

### 9) 輻射是《啟示錄》所指的第四印

現在一定要防輻射，我沒辦法詳細解釋免得引起恐慌。



但是，我希望我能夠給你最好的提議，就是認識所有使到自己能夠排放輻射及防輻射染污的方法。



因為，輻射染污絕對是《聖經》中《啟示錄》所講的第四印其中一個死亡的原因，就是「瘟疫」。



啟示錄 6 章 7 節：

「揭開第四印的時候，我聽見第四個活物說，你來，我就觀看見一匹灰色馬騎在馬上的名字叫作死，陰府也隨著他。」

**啟示錄 第 6 章**

7 揭開**第四印**的時候，我聽見第四個活物說：「你來！」

8 我就觀看，見有一匹**灰色馬**；

騎在馬上的，名字叫作死，陰府也隨著他；

有權柄賜給他們，可以用刀劍、饑荒、

瘟疫（或作：死亡）、野獸，殺害地上四分之一的人。

這兒所指的馬，如我所講，美國 Freemason 根本是預備迎接《啟示錄》的。在第六印裡所講的躲在山、躲在地洞，Freemason 也照著做這些。

**Freemason**

啟示錄 6:15-17

15 地上的君王、臣宰、將軍、富戶、壯士，  
和一切為奴的、自主的，都藏在山洞和  
巖石穴裡，

16 向山和巖石說：「倒在我身上吧！  
把我們藏起來，躲避坐寶座者的面目和  
羔羊的忿怒；

17 因為他們忿怒的大日到了，誰能站得住呢？」

**建設地底城**


其中，他們也預備了這第四匹灰馬。



進入丹佛機場門口時，沿迴旋處會見到一匹非常之大的灰馬，這灰馬告訴你，丹佛機場根本就是為了這日子去預備的。丹佛機場裡面最出名的壁畫，就是有一個人配戴著一個防輻射的口罩（防毒面具）。他一隻手拿著大刀，在他兩旁，一邊全是死掉的小孩，另一邊則是劫後餘生的孩童。



丹佛機場告訴了大家，核污染就是第四印，即第四匹馬。



這匹灰馬可以被譯為青馬，甚至在《撒迦利亞書》中被述為斑點馬，彷彿有瘟疫在馬身上形成斑點。《撒迦利亞書》亦有提及四匹馬。這點我曾經分享過，恕不在此花時間再論述了。



**灰馬**  
**||**  
**青馬 = 斑點馬**

**撒迦利亞書 6:3**  
 第三輛車套著白馬，  
 第四輛車套著**有斑點的壯馬**。

這裡讓我們知道，至少 Freemason 自己是打算將這變成第四印。

啟示錄 6 章 8 節：

「有權柄賜給他們，可以用刀劍、饑荒、瘟疫（或作死亡）、野獸，殺害地上四分之一人。」

**啟示錄 第 6 章**

7 揭開**第四印**的時候，我聽

8 我就觀看，見有一匹**灰色**騎在馬上的，名字叫作死



「你來！」

有權柄賜給他們，可以用**刀劍**、饑荒、  
 瘟疫（或作：死亡）、野獸，殺害地上四分之一的人。

丹佛機場的圖案裡為甚麼會有刀劍？為甚麼會戴上防毒面具？這是第六章，即是在第十一章以先的。這裡說的是第四印，第十一章所述的卻是第七印的第六號。

《啟示錄11章1-4節》

第十一章 有一根葦子賜給我，當作量度的杖，且有話說：「起來！將神的殿和祭壇，並在殿中禮拜的人都量一量。」

1 有一根葦子賜給我，當作量度的杖；且有話說：  
「起來！將神的殿和祭壇，  
並在殿中禮拜的人都量一量。」

2 只是殿外的院子要留下不用量，  
因為這是給了外邦人的；  
他們要踐踏聖城四十二個月。

3 我要使我那兩個見證人，穿著毛衣，  
傳道一千二百六十天。」

4 他們就是那兩棵橄欖樹，兩個燈臺，  
立在世界之主面前的。

聖城遭遇踐踏

2012年-09月 - 2013年-08月

在我們被提的日子，即 2012 年 9 月以之，我們很大可能會見證著地球四分之一人的滅亡。  
是甚麼原因導致這大規模的死亡？我相信是核污染。



我們嘗試研究一下這個字。從第七印的第二號開始。

啟示錄 8 章 8 至 9 節：

「第二位天使吹號，就有彷彿火燒著的大山扔在海中。海的三分之一變成血，海中的活物死了三分之一，船隻也壞了三分之一。」

這是第八章，也是第十一章以先的，

**啟示錄 第 8 章**

**8 第二位天使吹號，就有彷彿火燒著的大山扔在海中；**

《啟示錄11章1-4節》

1 有一根葦子賜給我，當作量度的杖；且有話說：「起來！將神的殿和祭壇，並在殿中禮拜的人都量一量。」

2 只是殿外的院子要留下不用量，因為這是給了外邦人的；他們要踐踏聖城四十二個月。

3 我要使我那兩個見證人，穿著毛衣，傳道一千二百六十天。」

4 他們就是那兩棵橄欖樹，兩個燈臺，立在世界之主面前的。

2012年-09月 - 2013年-08月

壞了三分之一。

**啟示錄11章 (2012年9月)之前**

即《聖經》真的曾提及，在 2012 年 9 月之前，會有大山，即彗星會撞向地球。

**啟示錄 第 8 章**

**8 第二位天使吹號，就有彷彿火燒著的大山扔在海中；**

**海的三分之一變成血，**

**9 海中的活物死了三分之一，船隻也壞了三分之一。**

**彗星**

這是《聖經》提及，Planet X 存在非出於我的己意。我接受的原因是因為《聖經》記載，有彗星會撞向地球。

啟示錄 8 章 8 節：

「第二位天使吹號，就有彷彿火燒著的大山扔在海中；海的三分之一變成血，海中的活物死了三分之一，船隻也壞了三分之一。第三位天使吹號，就有燒著的大星，好像火把從天上落下來，落在江河的三分之一和眾水的泉源上。這星名叫「茵蔯」。眾水的三分之一變為茵蔯；因水變苦，就死了許多人。

### 啟示錄 第 8 章

10 第三位天使吹號，就有**燒著的大星**，  
好像火把從天上落下來，落在江河的三分之一和  
眾水的泉源上。

11 這星名叫「**茵陳**」。眾水的三分之一變為茵陳；  
**因水變苦**，就死了許多人。

我估計，最嚴峻的程度，在我們被提以先，在《啟示錄·十一章》以先，  
全地球會有一半人滅亡。

### 我估計最嚴峻的情況

【啟示錄11章1-4節】

1 有一根草子賜給我，當作量度的杖；且有話說：「起來！將神的殿和祭壇，並在殿中禮拜的人都量一量。」

2 只是殿外的院子要留下不用量，因為這是給了外邦人的；他們要踐踏聖城四十二個月。

3 我要使我那兩個見證人，穿著毛衣，傳道一千二百六十天。」

4 他們就是那兩棵橄欖樹，兩個燈臺，立在世界之主面前的。

2012年-09月 - 2013年-08月

啟示錄11章  
(2012年9月)之前

全地球已有  
一半的人類滅亡

因為，先不看第一至第三印，單單在第四印時，地球已死掉四分之一，  
再者，地球的水源會被這星污染，這星名叫「茵陳」。蘇聯發音為 Chernobyl，  
即「切爾諾貝爾」的意思。



## 啟示錄 第8章

11 這星名叫「茵陳」。眾水的三分之一變為茵陳；  
因水變苦，就死了許多人。

**茵陳 = Chernobyl = 切爾諾貝爾**  
Wormwood (烏克蘭語)

有人知道「切爾諾貝爾」的意思嗎？

「切爾諾貝爾」就是在 311 事件前，人類歷史上最大的核輻射污染。



當時並沒有 Chernobyl「切爾諾貝爾」這個詞語，但「茵陳」這詞則一直存在。

這裡描述，就是眾水都受到污染，更有多人因此而死亡。

這是甚麼污染？為甚麼水會變苦？

根據資料記載，當核輻射嚴重，而人們接近那地方的時候，人們的口腔會長期感受到金屬和腥臭的味道，這都是苦的味道。

故此，按我估計，我們要盡己所能認識怎樣預防輻射。



就如我跟策略家解釋道，除了香港及中國某些內陸地方，不要去旅行和乘搭飛機。



在最新發放的 Web Bot 資訊中，他們提及在不久的將來，人們會發現，乘搭一次飛機，其輻射感染程度竟可等同於接受了 30,000 次 X 光。



請大家千萬不要乘坐飛機周遊列國了，也請大家不要吃海產。



政府當然會有他們自己的說法，但我們要有自己的做法。  
因為我有保護自身健康的權利、保護自己以及所愛的人的生命。  
政府無權要我們自殘健康。

在我而言，我不會再吃海產，我會盡可能知道輻射有關的知識和資訊。



既然，第四印會死掉四分一人口的話，即是說第四印這種污染、這種瘟疫，是大眾不知道的。在大家不知不覺間，便已死掉四分之一人口。



若大家都知曉的話，怎會讓四分一人口就這樣死掉？  
這可是涉及十數億生命的數字，而不只像日本所死掉的萬多人。



現在我們談論的，就是將會有很多同類型事件在 2012 年 9 月以前發生。

三 五 六  
仇敵，凡想要害他們的，都必這樣被殺。這二人有標

五 們就是那兩棵橄欖樹，兩個燈臺，立在世界之主

四 我那兩個見證人，穿着毛衣，傳道一千二百六十

三 給了外邦人的，他們要踐踏聖城四十二個月，因

二 都量一量，只是殿外的院子，要留下不用量，因為

一 有話說：起來，將神的殿和祭壇，並在殿中禮

第十一章 有一根葦子賜給我，當作量度的杖。

聖城遭遇踐踏

**《啟示錄11章1-4節》**

- 1 有一根葦子賜給我，當作量度的杖；且有話說：「起來！將神的殿和祭壇，並在殿中禮拜的人都量一量。
- 2 只是殿外的院子要留下不用量，因為這是給了外邦人的；他們要踐踏聖城四十二個月。
- 3 我要使我那兩個見證人，穿著毛衣，傳道一千二百六十天。」
- 4 他們就是那兩棵橄欖樹，兩個燈臺，立在世界之主面前的。

**2012年-09月 - 2013年-08月**

現在日本 311 大地震事件會否就是其一？



當我們發現真的如此時，可能就如第四印所記，人們會在極短時間內死去。故此，我們首要是保護自己，不要四處周遊並要理解更多輻射的常識。



### 10) 衛星墜落

越來越多人造衛星會掉下來，而這亦是我在「2012 信息預備營」時曾跟大家分享的。




#### 影片：「2012 信息籌備營之 Planet X」與人造衛星失靈

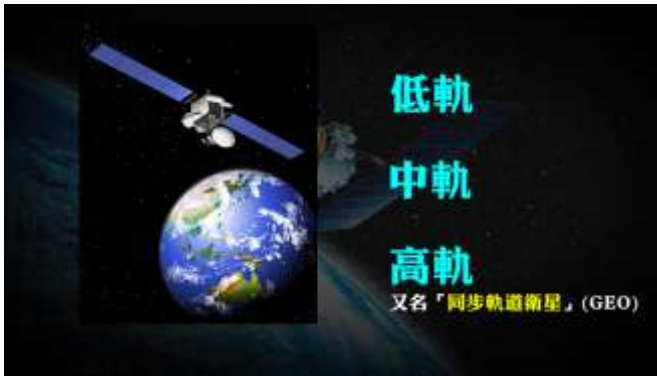
2009 年 12 月「2012 信息籌備營」中，日華牧師曾預告，當 Planet X 逼近時，它將會影響地球磁場，導致人造衛星失靈，以及通訊受到干擾。



原來，在外太空環繞地球運轉的人造衛星（Satellite）可以分做低軌、中軌及高軌三種。

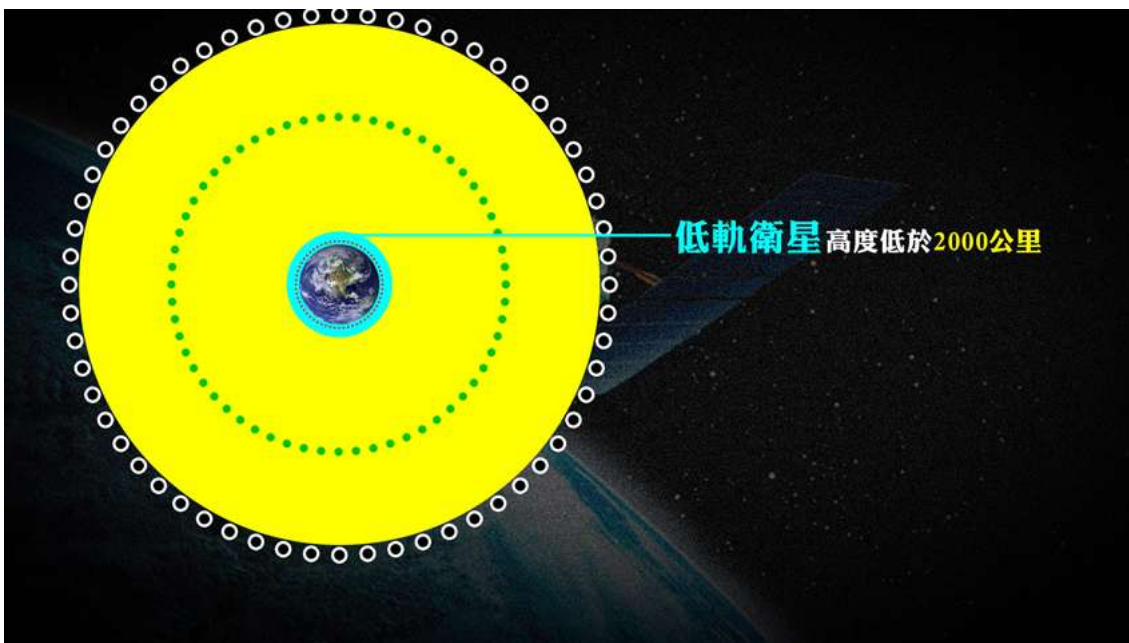


高軌人造衛星又名「同步軌道衛星」，繞行地球一圈所需時間大約與地球自轉時間相同。

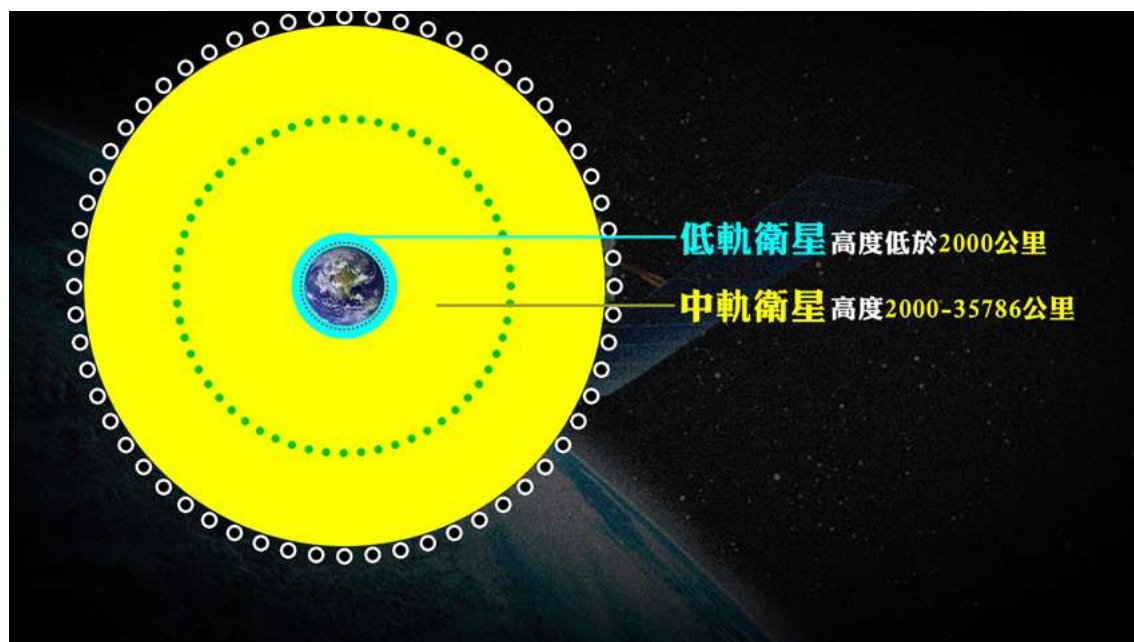


它們的高度分別為：

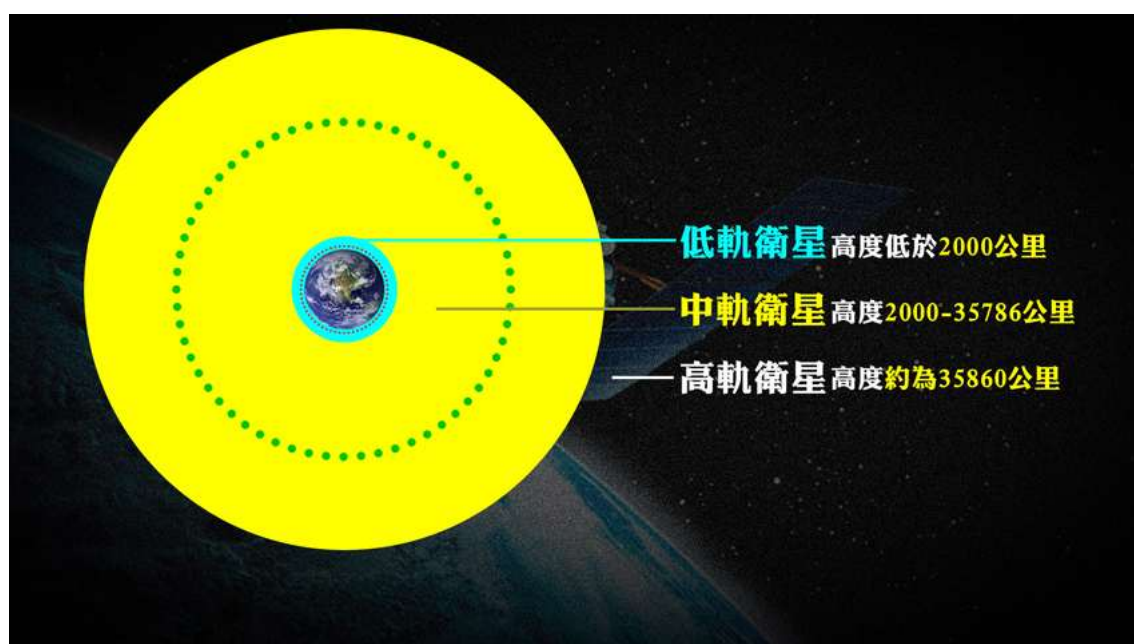
(青色代表) 低軌衛星：距繞行星球表面高度低於 2,000 公里。



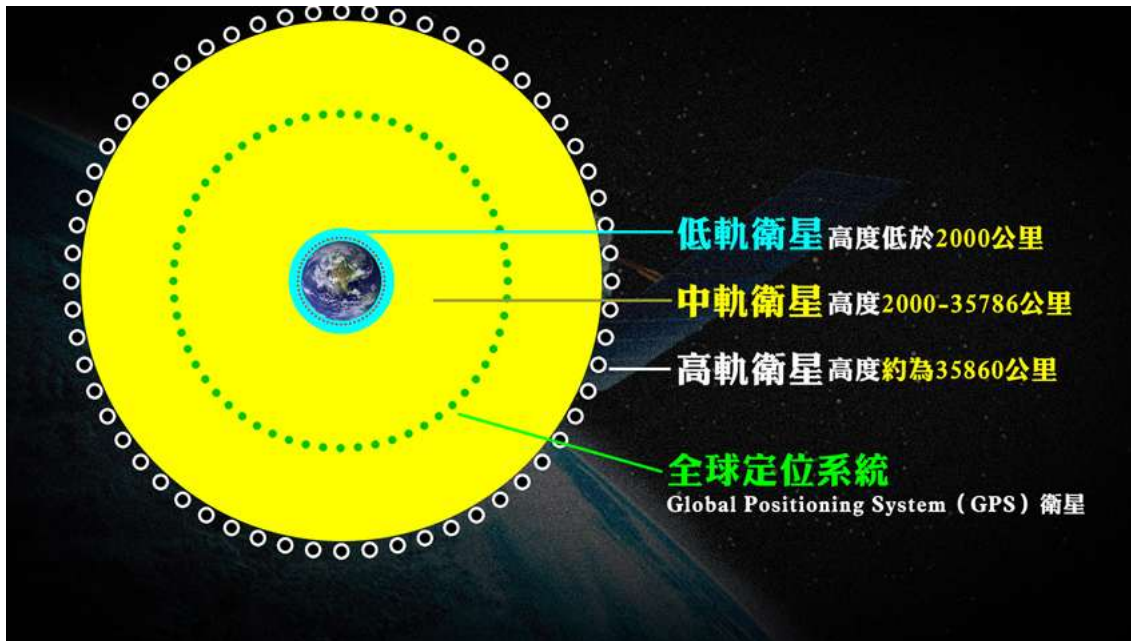
(黃色代表) 中軌衛星：距繞行星球表面高度超過 2,000 公里，低於 35,786 公里。



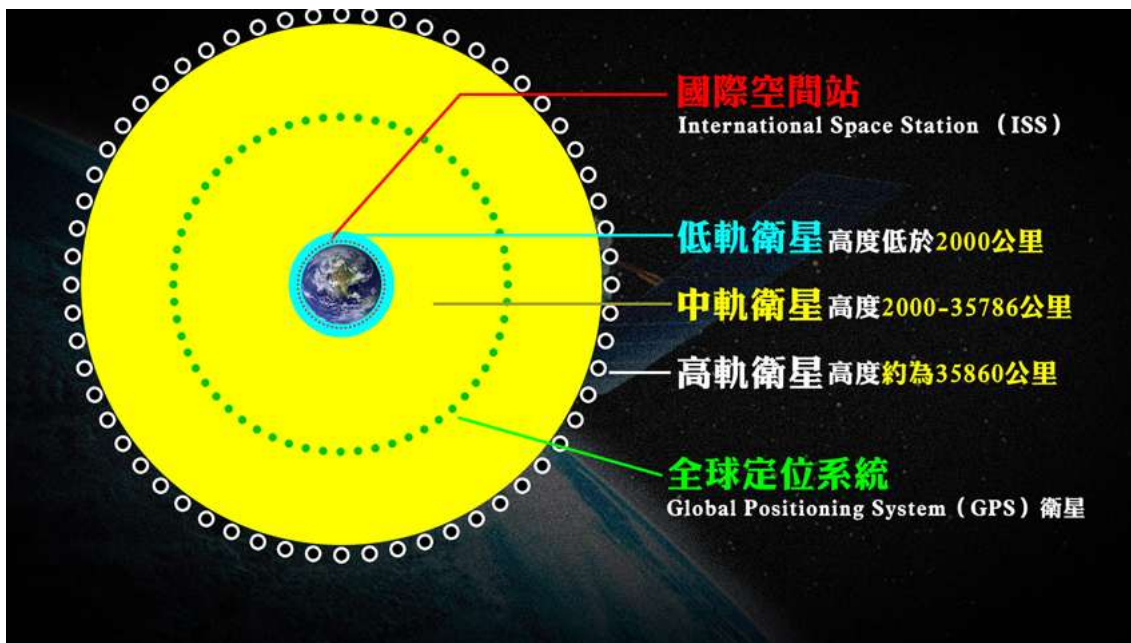
(黑色虛線代表) 高軌衛星：高度約為 35,860 公里。



綠色虛線的軌道：為全球定位系統 Global Positioning System (GPS) 衛星。



紅色虛線的軌道：為國際空間站 International Space Station (ISS)。



**2012 信息籌備營片段：**

「2011 年 5 月 21 日至 2012 年 12 月 21 日，太陽會發放很多強勁的太陽風，這是 Discovery Channel 所針對這兩年，就是因為這個軌跡導致，所以這是預計之內。而太陽風會向下沉，打向那一邊，不會向地球這一邊。

但在那時，很多人造衛星會被干擾，當越來越接近時，依賴極高空運作的 GEO 就會一個一個掉下。人造衛星以球形的軌跡運轉，當外太空碎片飛進地球衛星軌跡範圍，高空的衛星首先會被擊落，接下來是低空的衛星。



外面是 GPS 衛星，所有也會被掃下來。當礮石碎粒越大，連低空的也會被掃下。到為電視台所用的低軌衛星，亦會續步被掃下。

那時，Planet X 已極之接近，地球一定已接受了很多能量，引致地底熔岩噴發出來，暴風和地震會出現。甚至低空太空站也會掉下來，因為那些礮石所攜帶的鐵鏽、靜電會燒毀所有。對於這些人造衛星的問題，《聖經》也有對應地說：眾星也要墜落。當人看見流星越來越多，並墜到地上，看清楚後會發覺那並不是流星，而是人造衛星或太空站。」

看畢這段錄影，大家有否發現，最近的 GPS、電話通訊、電視或無線系統等，越來越出現很多的問題？




近日新聞有報導，中國將一支飛彈射上太空打掉了自己國家的一個人造衛星，原因就是它已出軌了。

A screenshot of a news article from Sina.com.cn. The headline is '美媒：中國今年1月再次用導彈擊落衛星' (US media: China uses missile to shoot down satellite again in January this year). The URL is 'http://www.sina.com.cn 2010年07月18日 15:00 環球網'. Below the headline, there is a large yellow and red text overlay that reads '中國發射飛彈 將自己人造衛星打下來' (China launches missile to shoot down its own satellite). The background of the screenshot shows a green and blue abstract pattern.

為甚麼人造衛星會被飛彈所打掉？

因為很多人造衛星是以核能推動的，如果墜下來，就仿如一個核彈掉下。




現在美國人民不時也能拍攝到由美國本土的火箭基地（sino）將火箭射上去。



若他們將這些片段放上 Youtube 的話，不消一會便給刪除了。

為甚麼這些事情不能公開呢？

正如我在「2012 信息預備營」中提及，現時我們有上、中、下等不同級數的人造衛星，它們會一個接一個的出現問題。



若發生問題的是核能推動的衛星，不論哪一個國家，也會射火箭上太空，將該人造衛星打落，免得這些人造衛星掉到地球上，變成「茵陳」，構成我們所論及的輻射污染。



11) 地球上會有越來越多的火球



若細心察看，我們不難發現很多新聞已被隱藏，他們甚至不向外界提及這些新聞的點滴。其實，現已有很多殞石如巨大火球般撞落地球，這就是《聖經》中《啟示錄》提及，在神再回來的日子，將有很多硫磺與火不斷打落地球的原因，因為殞石中含大量硫磺。



這 11 點的新聞，會在短短的幾個月內出現，且有越發增多的情況。

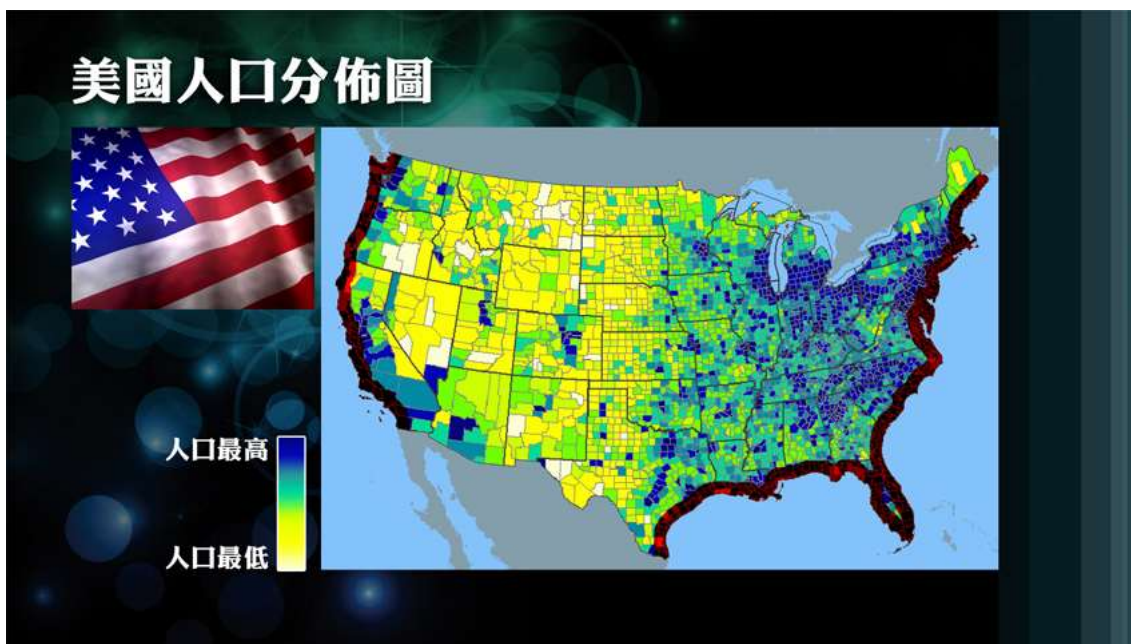
## 12) 沿大河及海邊會有斷層裂開，那裡的城鎮是危險的

所有大河都是由斷層裂開造成的。所以，所有近大河及海邊的城鎮都是危險的。



事實上，要毀滅人類文明絕非難事。

因為就人類歷史所記載，人類大多於海邊二十英里範圍內居住。



以美國為例，近乎九成人民都是於美國海邊二十英里範圍中居住。

只消一個巨浪翻過，美國便已失去了九成最富有的人民。

我們不難發現，很多古文明都沉落於海邊，因為這附近從前就是他們的海港。



全球最富有的人，很大部分都是居於這些沿海位置，在海邊二十英里範圍中居住，以便他們能隨時駕駛前往暢泳。



但在這兩年間，這些地方都是高危地帶。人們都要研究逃避海嘯的路線，要在短時間離開海邊二十英里以外。



不要在逃難的時候反成了不住的駛往海邊去。

就如不要身在旺角時打算從吐露港公路逃往內陸，因為吐露港公路正正位於海邊。大家務必要多研究地圖，搜索海嘯時的逃生路線。



記著，神的預言和神的帶領，並不會取替知識的。我們必須有一定的基本常識才可。

當然，有些地方請大家不要妄想可以重返舊地。如大亞灣核電廠發生事故，香港就位於其一百公里範圍以內，若我們逃回這些地方，這地豈不都是「茵蔯」了嗎？那裡還可以重返避難呢？



第十二點，所有近沿海岸或大河的地方，大家必要多加留意。  
 在下一篇主日信息中，我會解釋為甚麼這些地方會有問題發生。  
 即使大家未能遷離這些地方，但大家也必須研究一下，  
 萬一有海嘯警報之時，能盡量遠離海邊二十英里的逃生路線。  
 若以香港而言，可能真的要逃往深圳以北的方向。



例如新馬德里由密西西比河斷層有大地震裂開，極可能連續有三個八級以上的地震。



連鎖反應最少會導致 12 個反應堆，核輻射洩漏，再進一步帶來很多污染，



所以，在斷層旁邊，或者大河旁邊，也是危險地帶。



大家千萬不要看輕輻射感染所導致的毀滅，有兩個常識希望大家留意。



第一，我們被輻照時，時常有提及，人們能抵受多少微希、毫希或貝可等。



弟兄姊妹請緊記，正如剛剛所提及，為甚麼在丹佛機場會有這麼一個人帶著防毒面具出現？





因為若人們被輻射照射的話，若說承受了一毫希，實則不然。因為人類身體承受不了任何單位的輻射，丁點兒也不能。



現在外間只是在玩一個以 EPA 和 FDA 標準的數字遊戲而已。FDA 標準簡直是一個殺人的標準、是欺騙人的。



### 影片：EPA 及 FDA 標準

最近，傳媒對福島核洩已失去了興趣，如明日黃花，不值一顧，但福島核洩所帶來的問題，其嚴重性又如何？



事實上，自 311 福島核洩以來，核洩問題不單沒有解決，還越來越嚴重。



由最初公佈反應堆核心並沒有熔解，至現在官方公佈，一號機組的核心已經熔解，並且因高溫而熔穿了地基，流進地下水。



### 東電向福島核電廠一號反應堆原子爐注水降溫

24/04/2011 10:14AM

日本東京電力公司表示, 福島第一核電廠一號反應堆原子爐內, 大部份核燃料棒溶解, 持續高溫, 要向原子爐內灌水冷卻。

東京電力公司表示, 一號反應堆原子爐內的核燃料棒, 有七成已經受損, 是核電廠六個反應堆中, 核燃料棒受損最多的一個原子爐, 至今向原子爐注入七千噸水, 令爐內處於低溫狀態, 水深達到六米, 專家擔心大量注水, 會導致滲漏, 污染地下水。

東京電力公司也繼續用遙控重型機械, 清理核電廠一號和三號機組附近, 含高輻的瓦礫, 以便騰出空間, 安裝新的冷卻設施, 將二號機組渦輪機房外沙井含高輻射積水, 轉移到廢料處理裝置儲存的工作進展良好, 至今抽走約九百三十噸積水。

而首相菅直人特別顧問更相信，一、二、三號機組的核心，早已全部熔解。

反應堆核心溶解

### Cores Damaged at Three Reactors

TOKYO—Substantial damage to the fuel cores at two additional reactors of Japan's Fukushima Daiichi nuclear complex has taken place, operator Tokyo Electric Power Co. said Sunday, further complicating the already daunting task of bringing them to a safe shutdown while avoiding the release of high levels of radioactivity. The revelation followed an acknowledgment on Thursday that a similar meltdown of the core took place at unit No. 1.



Workers also found that the No. 1 unit's reactor building is flooded in the basement, reinforcing the suspicion that the containment vessel is damaged and leaking highly radioactive water.

The revelations are likely to force an overhaul of the six- to nine-month blueprint for bringing the reactors to a safe shutdown stage and end the release of radioactive materials. The original plan, announced in mid-April, was due to be revised May 17.

The operator, known as Tepco, said the No. 1 unit lost its reactor core 16 hours after the plant was struck by a magnitude-9

[View Full Image](#)

European Pressphoto Agency

Junichi Matsumoto, an official of Tokyo Electric Power Co. listens to questions during a press conference regarding the meltdown of Fukushima Daiichi nuclear power plant at the company headquarters in Tokyo, Japan, May 13, 2011.

此外，經過了兩個月的時間，福島仍然不斷釋放出輻射物質，到現在還未有任何解決的跡象。



**Off the Scale: Radiation in No. 1 reactor building exceeds 1,000 millisieverts per hour — Levels too high for Geiger counter to measure**

May 13th, 2011 at 07:51 PM



**1號反應堆廠房輻射每小時超過1000毫希-水平太高**

一號機組附近的輻射讀數，更加是核洩以來最高，達每小時 1,000 毫希，數小時足以令人死亡。


**福島第1原発: 1号機2階 1000ミリシーベルト**

2011年5月11日 13時2分 更新:5月11日 13時20分

経済産業省原子力安全・保安院は11日、東京電力福島第1原発1号機の原子炉建屋2階で、1時間当たり1000ミリシーベルトを超える高濃度の放射性物質を測定したと発表した。1号機は冷却装置の設置に向けた準備を進めている。この数値は短時間での作業すら難しくする高い線量で、保安院の西山英彦審議官は「冷却のための配管のつなぎこみ作業に影響するかもしれない」との見方を示した。

高かったのは、炉心を緊急に冷却するための装置の弁付近。10日午後0時45分から5分間計測したところ、床から1.6メートルの高さ付近では、計測器が振り切れたという。

1号機では9日にも同建屋1階で1時間当たり600～700ミリシーベルトが検出されている。【足立句子】



**福島1號反應堆輻射 每小時超過1000毫希**

有核子工程師指出，整個核事故實在需要一萬人協助救亡，並要十至二十年時間才能處理。

## Interview with Akira Tokuhiro, Nuclear Engineer: Fukushima and the Mass Media

Posted: 05/17/11 05:28 PM ET



'Only the mass media can put the kind of pressure on TEPCO and the Japanese government to bring about major change. This will cost at least 10 billion dollars if not 20-30 billion to clean up. It will take at least 10 years if not 20 and roughly 10,000 people working on the cleanup. The nuclear business is global. This needs an international effort to clean up Fukushima.'

-- Nuclear Engineer Akira Tokuhiro

In an email today, Japanese born, U.S.-educated nuclear engineering professor Tokuhiro wrote the following:

**整個核事故，  
需要一萬人，  
十至二十年時間才能處理。**

由於地球以逆時針方向轉動，大部分時間，輻射物會吹向太平洋，由美國西岸著陸。  
311 事故發生不久，美國三藩市食水中，發現了碘 131 超標 181 倍；

### Government Under Fire as Radiation Is Found in Milk, Rain


Federal officials have still not published any official data on nuclear fallout from Japan disaster

By JOHN UPTON on April 1, 2011 - 6:34 p.m. PDT

Radiation from Japan rained on Berkeley during recent storms at levels that exceeded drinking water standards by 181 times and has been detected in multiple milk samples, but the U.S. government has still not published any official data on nuclear fallout here from the Fukushima disaster.

Dangers from radiation that is wafting over the United States from the Fukushima power plant disaster and falling with rain have been downplayed by government officials and others, who say its impacts are so fleeting and minor as to be negligible.

But critics say an absence of federal data on the issue is hampering efforts to develop strategies for preventing radioactive isotopes from accumulating in the nation's food and water supplies.



Creative Commons/David Baron

A dairy cow in the Sunol Regional Wilderness. Radiation can accumulate in milk after cows eat tainted grass.

**美國三藩市食水中的  
碘-131含量：  
超標181倍**

賓夕凡尼亞雨水則超標 33 倍；牛奶超標 26 倍。



**Radioactive Iodine-131 in Pennsylvania rainwater sample is 3300% above federal drinking water standard**

March 29th, 2011 at 10:11 PM

**賓夕凡尼亞的雨水  
超標33倍**





**牛奶  
超標26倍**

**Japan Nuclear Iodine Radiation In San Francisco Milk Over 2600% Above EPA Drinking Water Limit**

Posted by Alexander Higgins - April 23, 2011 at 4:43 pm - Permalink - Source via Alexander Higgins Blog

★★★★★ (3 votes, average: 3.67 out of 5)

[+ Buzz](#) 20 [19 Subscribers](#)

[+ 6 points](#) [0 Digg!](#)

[f Share](#) 647 [Slashtdot](#)

[f](#) 647

Japan nuclear iodine radiation in San Francisco raw milk detected at 2600% EPA drinking water limits and in store bought milk 1045% above EPA limits by the latest University of Berkeley radiation tests. The UCB also claimed that all radiation levels in the milk were starting to level off while the data shows a sharp increase in cesium radiation in their milk samples after their statement.

The latest UCB radiation test show two raw milk samples collected before pasteurization and homogenization contained 2.9 Bq/L and 1.49 Bq/L of radioactive iodine.

**"Raw" Milk**

Note: These samples came from two different farms.

Collection Date	I131 Bq/L (liters**)	I132 Bq/L (liters**)	Cs134 Bq/L (liters**)	Cs137 Bq/L (liters**)	Te132 Bq/L (liters**)	Data
04/05/2011	2.9±0.3 (925)	less than MDA [MDA=5.0]	0.40±0.04 (6.01E+03)	0.41±0.04 (6.53E+03)	less than MDA [MDA=4.2]	data
04/06/2011	1.49±0.15 (1.82E+03)	less than MDA [MDA=8.3]	0.36±0.04 (6.7E+03)	0.48±0.05 (5.68E+03)	less than MDA [MDA=4.7]	data

Radioactive Iodine In San Francisco Raw Milk Samples Over 2600 Percent Above EPA Limit

但其後，美國食物及藥物安全管理局（FDA）卻聲稱：所有測試結果也顯示沒有超標。原因是所用的標準不同。

**FDA** 美國食物及藥物安全管理局  
Food and Drug Administration

**沒有超標**

**Government Under Fire as Radiation Is Found in Milk, Rain**  
Federal officials have still not published any official data on nuclear fallout from Japan disaster.

**Japan Nuclear Iodine Radiation In San Francisco Milk Over 2600% Above EPA Drinking Water Limit**  
Produced by Alexander Higgins, April 23, 2011 at 4:42 pm. [Feedback](#) [Source](#) [Source](#) [Alexander Higgins Blog](#)

**ENENEWS ENERGY NEWS**  
**Radioactive Iodine-131 in Pennsylvania rainwater sample is 3300% above federal drinking water standard**  
March 29th, 2011 at 10:11 PM

根據美國環境保護局（EPA）的標準，每公升水超過 3 picocurie（微微居里）放射物，包括碘 131 及鈉 137 已算為超標。

**UNITED STATES ENVIRONMENTAL PROTECTION AGENCY**

**每公升水超過 3 picocurie (微微居里) 放射物，包括碘-131及鈉-137已算為超標**

**Why Does FDA Tolerate More Radiation Than EPA?**  
Apr 14 2011 - 5:11 am | 8,443 views | 0 recommendations | 104 comments

**UPDATED 4/19** with long-awaited comment from FDA, at bottom.

Since the Environmental Protection Agency began detecting radiation in rainwater and milk at levels above its maximum contaminant level, government officials have been downplaying the importance of EPA's maximum contaminant level.

They would much prefer us to speak in terms of the Food and Drug Administration's "Derived Intervention Level."

The two levels could hardly be more different:

- EPA does not allow drinking water to contain more than 3 picocuries per liter of radioactive isotopes like iodine-131 and cesium-137.
- FDA allows up to 4,700 picocuries of iodine-131 in a liter of milk and up to 33,000 picocuries of cesium-137.

但 FDA 所訂的標準，碘 131 為 4,700 picocurie（微微居里）及鈉 137 為 33,000 picocurie（微微居里）

**美國環境保護局**  
Environmental Protection Agency

每公升水超過 3 picocurie (微微居里)  
放射物，包括碘-131及銻-137已算為超標

**美國食物及藥物安全管理局**  
Food and Drug Administration

碘-131為 4,700 picocurie (微微居里) 及  
銻-137為 33,000 picocurie (微微居里)

兩者標準不同，是基於 EPA 負責管理環境，在制訂標準時，由環境引起水源改變來衡量，所攝取的輻射數量以 70 年計算。  
但 FDA 負責管理所有飲品、食品，其標準以一次性飲用一公升則對身體有反應來衡量。所以，兩者標準可以相差高達 11,000 倍。

**美國環境保護局**  
Environmental Protection Agency

**美國食物及藥物安全管理局**  
Food and Drug Administration

核洩所帶來的輻射物質，碘 131 的半衰期為 8 天、銻 134 為 2 年、銻 137 為 30 年。





故此，其帶來的改變，並不是飲用一支輻射牛奶，便以後就不會再接觸到。相反，福島核洩一日未能停止，所發放的核污染物會繼續累積，更增加下去。

再者，透過呼吸或進食所吸收的核輻射，是沒有所謂「安全劑量」的。



因為從外頭來的輻射，例如，乘坐飛機、照 X 光，只一次性於輻射下，影響時間短暫；



但當輻射物進入體內，同樣份量，則會不斷傷害身體，直至排出體外為止。

### 日本東北大地震


滴滴金：毫希貝可所指為何

輻射危害程度，近日有以X光檢查所涉及的輻射來比較及量化，例如，吃一公斤輻射超標蔬菜，如同接受一次肺X光。但此非準確及貼切的比較。因為X光的輻射，只限於檢查一剎那；但人若吸入核事故洩漏的輻射物質將在體內停留，直至被排出體外為止，期間其輻射可持續傷害人體。

衛生署日前介紹「希」這單位來量度輻射，更準確說法是量度輻射對人體傷害的單位。通用的是「毫希」，即千分之一希。在正常情況下，人承受輻射最高的「最低消費」為每年三毫希；這些輻射大部分來自太空的宇宙射線，小部分來自醫療使用的輻射，是人人必然面對的威脅。

若承受輻射量增至每年一百毫希，額外風險是一百人中，可能有一人因此患癌。至於短期高劑量接觸，如置身核事故現場一整天，若因此承受二百五十毫希者，可出現急性輻射症狀，包括惡心、嘔吐、頭痛等；承受四千毫希者，二人之中一人死亡；承受七千毫希或以上者，全部死亡。據報，福島核電事故現場曾錄得每小時四百毫希輻射量，可見廠內工作人員，受傷害風險極高。

另一輻射單位是「貝可勒爾」，簡稱「貝可」，此乃量度有多少輻射從物件放射出來的單位。例如，蔬菜、肉類的可容許輻射量，便以每公斤多少「貝可」作準。特此指出，世衛與港府都用「貝可」為官方翻譯，而非部分論者用的「貝克」。



以現時福島每天仍然散播輻射，佈滿全地並且不斷累積的今天，如 FDA 所假設，是只一次性地接觸輻射，而全美的輻射物質之後便突然完全消失，這是不設實際的。所以，情況應該如 EPA 所假設，人類要習慣活在輻射物質滿佈的環境，知道低至每公升水超過 3 picocurie (微微居里) 放射物，已經對人體有害，而不是 FDA 認為高出 11,000 濃度，才對身體有害。

註：有關認識、預防輻射污染的方法，詳請留意教會策略區 FORUM 的「輻射須知」通告！

問題在於香港政府說沒有問題。

但香港有些大學卻化驗出本港泥土樣本銻含量已超標兩倍。

## 科大六區驗放射物 七泥土樣本銻超標

2011-05-06  
頭條日報



科大六區驗放射物 七泥土樣本銻超標

日本福島核電廠事件至今發生近兩個月，放射性物質輻射全球，最新一期《東周刊》委託科技大學，化驗一系列地產樣本，海陸和泥土，結果在多區泥土樣本中，發現地一三七含量，較天文台多年來記錄的標準高出一至兩倍。專家警告，農作物和家畜吸收泥土中的地，人類進食後，隨時恐傷。

本港天文台在上月八日，曾在空氣中驗出地一三七，它的半衰期長達三十年，如泥土受污染，至少需時一百五十年才能完全消失。

《東周刊》近日在六個地區，包括青洲、寶鏡灣、西貢、馬鞍山、元朗和天水圍，分別在農地、公園和山邊等，共抽取十八個泥土樣本，並將十四個本港或內地進口的蔬菜和海產樣本，交由科大生命科學部教授王克強化驗。

結果顯示，全部蔬菜和海產樣本的地一三七含量水平，低於可接受範圍。

不過，泥土方面就有驚人發現，十八個樣本中，七個的地一三七含量超標，超出天文台過去十年的正常值（每公升十貝可）。

泥土銻檢驗師科大

當中以距離大亞灣下足二十公里的東平洲最嚴重，地一三七含量高達三十二點五貝可，較正常值高出逾兩倍。其餘五區高出一倍，「出事」樣本大部份來自沿岸地區，但也有例外，寶鏡灣樣本就超標。

日本政府公佈沒有問題之際，土壤樣本化驗出卻比「切爾諾貝爾」時濃度超出四倍，這就是他們的真實現象。



不論他們怎樣玩弄數字遊戲，但是沒有任何輻射對人體來說是可以接受。被輻射照射與吸入輻射是兩回事。



因為輻照是計算距離和量，但是，當你吸入一粒時，其單位是乘大多少倍？例如你輻照一毫希和你吸入一毫希的輻射，對你的肺部所產生的影響力，是相差多少倍？按專家數字，是相差一億倍！



人體一年只能承受一毫希的輻射。但現在被人改了，說一人可以承受一千毫希。  
 在未發生事的時候，單位是一倍；有事的時候，單位便變為一千倍？  
 那是甚麼專家？是殺人專家嗎？沒有可能只一陣子升那麼多，數十年來也不是這個標準，  
 突然間數星期可以變了標準？我們的身體卻沒有變，那為何這些專家會這樣說？

謹記，吸入輻射是最嚴重！如果必要時，一定要帶防毒面具。



如我所說，輻射一吸入肺部，影響是乘大一億倍之多。  
 當你查看一些資料，受到輻射感染，必定要好好保護自己。  
 並且信仰要好，預備被提。

# 信仰要好、預備被提



**帖撒羅尼迦前書 4:17**

17 以後我們這活著還存留的人必和他們一同被提到雲裡，在空中與主相遇。這樣，我們就要和主永遠同在。

# 教會被提

因為輻射感染，導致很多人離世時是很痛苦。  
有極之多人情願自殺，也不願忍受下去，但自殺的人是沒有救恩的！



輻射感染導致很多人  
**離世時是很痛苦**

情願自殺  
也不願忍受下去



**自殺是沒有救恩的**

故此，千萬不要輕看輻射。  
這些字眼，我們日常生活是很少聽到，但它的延禍甚是嚴重。



**千萬不要輕看  
輻射所導致的毀滅力**

當我們看相關相片時，有些人覺得很殘忍及不堪入目，別人告訴他，又容易開罪他，又容易被挑戰！埋怨別人為何令公眾不安等等！以致官方輕易隱瞞事實，理直氣壯地說：「難道公開這些去製造恐慌？」可是，這是關乎別人的生命安危，你不讓人去避免它嗎？就如山埃，如果你天天也接觸山埃，你不能不認識它。同樣，如果我們每天也接觸輻射，你不能不認識輻射是甚麼。



尤其我們與日本那麼近，當今年轉季，風向和海流改變時，是會影響香港的。



### 第三章：總結

在最後感言的時候，我想讓大家知道，這是我的估計，這不需要預言。當你有基本常識，這是不需要先知預言才知道，因先知應該說些更重要的預言。因為當你有一點常識的話，你是可以估計得到這些事的時間、日期、嚴重性。甚麼是會急劇地發生，甚麼發生時是會導致七年大災難。



當你聽完剛才的十二點，我相信若全部都要作詳細解釋，要花很長時間。因此，我用了一個更好的方法，就是等它應驗了一部份，才跟大家分享。



當我錄影時，不知道這幾天或幾星期有甚麼事會發生。當有好些事情發生的時候，這套錄影便會提前與大家分享。

當分享的時候，說明其實部分事情會局部發生了，也知道現時時間是多麼緊急。



為何我要把播放時間，要剛剛好是應驗與不應驗之間？

第一，我免得絆倒好些人，因為有好些人是容易決定不信，當中有少許不明白便會不信。我不希望救了他的命，卻令他信仰受虧損。但我不想像損害到一些人的生命。



例如日本會陸沉和地震，其實我在兩年之前已經知道。





但問題是，當地震之後，我才知道地震的前幾天，我們當中卻有弟兄在日本滑雪玩樂，我是沒有辦法去告訴他們。  
 因為我把這些講出來的時候，始終有很多喪盡天良的人會去攻擊。



他們可能以為是玩玩而已，但他不知道是會害死很多人的。  
 可是，我看到他們是害死別人的信仰！  
 我救了他們的生命，他們卻失去信仰。

因此，我情願選擇一個時間，就是當應驗了部份之後，讓你看到我分享這信息的可信性，是比專家更專；比新聞更新；比先知更先，夠了嗎？

如果不夠的話 那你找個更厲害的，最低限度，就如 Rick Joyner 也說未曾見過有這樣的人。在他所認識的人物當中，他不知道有人知道日本在今年，甚至年中會出現地震，甚至下沉。並且，影響泰國等鄰近國家。他並不知道有這樣的一個人。

因此，我所做的，盡量在未發生之前，給你們一個提醒。



當中是一些估計，這些估計是從我對一些知識、陰謀的常識得出來。



而當這些事情發生越多時，那你便知道，神給我們的真知識，有時是比預言更加好。

因為預言有時是一、兩句，但神給我們的真知識，在我們生活當中，是會讓我們生活起居每一樣也好像約瑟那樣。約瑟是擁有神的靈，讓他擁有智慧的。



而不是神的先知，只擁有一、兩句神的話語，神要我們擁有真知識。  
最後值得一提，當你聽這段說話若是已提早了的話，那便已經有部份應驗了。

2011  
**5月15日**



**拉斯維加斯賭場  
電力變壓器爆炸無人傷**



**#1 FOR A REASON**

**Firefighters battle blaze near Las Vegas casino**

Updated 4d 10h ago | 49 | 1 | Share

LAS VEGAS (AP) — An electrical transformer exploded early Sunday behind a row of Las Vegas Strip casinos, knocking out power to parts of some resorts and touching off a smoky blaze that snarled freeway traffic and send flames 80 to 90 feet in the air.

A transformer on a street behind the Monte Carlo resort blew up about 12:30 a.m., police spokesman Lt. William Scott said.

There were no reports of any injuries and no one at the resort was affected, but power was temporarily cut to parts of the building, Scott told The Associated Press.

The exterior lights of the nearby Aria Resort & Casino and Vdara hotel at CityCenter also went out, apparently because of the fire.

Fire crews established a perimeter and let the fire, fueled by oil from the transformer, burn for about 30 minutes to help alleviate a large oil spill in the area, said Stacey Welling, a spokeswoman for Clark County fire.

"Crews put out residual fire quickly after most of the fire had burned itself out," Welling said.

Ads by Google

**Malaysia Islamic Finance**  
Come and be a part of the most dynamic Islamic financial system.  
www.mifc.com

2011  
**5月16日**

## 港鐵大學站月台 沉降移位



**港鐵解釋月台裂縫**

港鐵大學站月台（黃色部分）由鋼柱承托，與月台石屎外牆（藍色部分）是兩個分開的物件，兩者間未必出現裂縫。由於月台外牆外圍的鋼柱間設有鋼柱外圍，才出現裂縫（圖解提供）。



對於東鐵大學站月台出現的200米裂縫，港鐵將查明其與周圍結構件的關係，進行改善。

(劉偉雄攝)



港鐵大學站月台沉降裂縫到底幾長！該站往羅漢方向月台底部的石屎結構，週日突然出現一條長達二百米的橫向裂縫，隨後港鐵隨即封閉該段月台。港鐵回應指裂縫只是石屎夾口封邊膠「脫口」，將派人員重新封邊，但工程專家到現場探測後卻指問題嚴重，月台底部極可能因水土流失，導致不平均沉降，若港鐵只是重新封膠「遮醜」，而不盡快補救，月台隨時會移位，列車駛經時有機會撞及月台邊緣而發生重大事故。


東方電視



大學站往羅漢方向月台高一米多，從側面月台觀察，可見月台底部的石屎基出現長達二百米的橫向裂縫，由月台的第二十一一直伸延至第九十。裂縫有層有層，參差不

2011  
**5月17日**

## 遠離福島 日名茶輻射物超標



【本報綜合報導】東日本大地震引發的核污染餘波未了，神奈川著名的「足柄茶」被驗出含輻射物質遠超標準，公眾質疑為何距離福島災區地二百五十多公里的茶葉仍會受污染。茶農感憤怒之餘，又擔心影響生計，要求東京電力公司賠償。

**茶農憂生計 促東電賠償**

神奈川縣政府上周三在厚足柑市的新鮮茶葉，驗出每千克含五百七十貝可的輻射，高於每千五百貝可的標準。並於上周六再在小田原市和清川鎮的茶葉驗出超標。當局已要求有關產地停止出貨及進行回收，縣內其他產地則要檢測茶葉。茶農擔心生計受損，並說：「東電還安全額賠償。」

專家驚訝在如此遠的地方也驗出超標。東京工業大學松本義久副教授認為，可能是神奈川附近山脈擋風，令放射性物質積聚點內，而其他蔬菜沒加茶葉超標，則可能是新茶成長階段吸收物質較其他植物多。

東電昨日宣布，今日將將福島核電站三號機組內的第二萬噸輻射水轉移至附近廢物處理中心，而東電昨日公布一號機組初步評估報告指出，地震後的五小時燃料棒開始熔化，但公司延至翌晨才公布。首相菅直人稱，核災將按原定計劃在明年一月前解決。

2011  
**5月18日**

## 武漢民眾目睹 三個月亮奇觀





**武漢天空現“三個月亮”？專家：折射產生的“假月”**

【本報訊】2011年5月18日，武漢市民目睹了罕見的“三個月亮”奇觀。據悉，這三個月亮並非真正的月亮，而是由光學折射產生的“假月”。

據悉，這三個月亮分別位於主月亮的左上方、右上方和正上方。專家表示，這三個月亮是由於月光在通過大氣層時發生折射，導致觀者看到了多個月亮。這種現象在日出和日落時最為常見，但此次在夜空中出現，實屬罕見。

專家指出，這種“假月”現象的出現，與大氣層的密度和光線的折射率有關。在夜空中，由於大氣層的不均勻，月光在傳播過程中會發生多次折射，從而產生多個虛像。這些虛像與真實的月亮大小不一，亮度也較弱。

此次在武漢出現的“三個月亮”奇觀，吸引了眾多市民前往觀摩。許多市民表示，這是他們有生以來第一次看到如此罕見的現象。專家表示，這種現象的出現，不僅為市民帶來了驚喜，也為天文愛好者提供了一個難得的觀測機會。

（本報記者 李海雲 攝）

2011  
**5月19日**

## 廣深港高鐵地盤 第四次塌陷



**廣深港高鐵地盤第四次塌陷**

【13:52】2011年05月19日

【on.cc 東方互動 專訊】深圳福田區中康生活區的廣深港高鐵地盤昨出現第4次塌陷，形成直徑1米多的大坑，坑內有不少地下水，周邊的土地仍不時掉落坑內。這次是繼3月27日、5月4日和5月10日3次塌陷後的第4次，這次形成的大坑周邊聯同上次塌陷的區域已出現明顯沉降，中康生活區業委會擔心地陷影響居民安全，已拒絕工程復工的申請。

☎ 寄給親友 昌 列印

2011  
5月20日

**日本首次  
在貝類海產  
驗出輻射物**



The screenshot shows a news article from the website on.cc. The article is titled "日本地震：日本首次在海帶和貝類中驗出超標輻射物" (Japan Earthquake: Japan first detects radiation in seaweed and shellfish). The text reports that the Japanese Ministry of Health found radiation levels in seaweed and shellfish that exceed the standard. It mentions that in seaweed, the radiation level reached 1200 Bq/kg, and in shellfish, it was 650-990 Bq/kg. This is the first time since the Fukushima nuclear power plant leak that radiation has been detected in seaweed and shellfish. The article also notes that the local fishing association has banned the sale of seaweed and shellfish.

我希望大家仍然深刻去理解一件事。

神為何在那麼早之前讓我們教會知道，為何神那麼早讓我們領袖去知道？  
當你們將要聽那些 Planet X 的資料，可能還需要半年時間才正式分享。

但當中教會的領袖，已經在兩年前聽了。

可是，神為何要大費周章，要將這些知識智慧給我們？  
以往，眾多的先知，是聽到一、兩粒字，一、兩句說話。  
當摩西聽到神的一段對話，便帶以色列人出埃及。



神的智慧和話語便是這麼多，但為何神今次給我們那麼多？



原因很簡單，因為神要授予更多祝福和能力給我們。  
對比《聖經》當中，豈不是擁有神的啟示和對話最多的人如大衛，他是擁有最多的祝福？



越少與神的對話和啟示的人，如掃羅，他的祝福是會較少。



會不會我們是人類歷史，神再來之前，最榮耀的一群？



因為，這些災難與污染、這些審判，每一件事的發生，都是神面光的審判。



神的作為是這些人的問題，但神預早告訴我們的原因，神會藉著我們，親自成為這些人的答案。



神不會親自成為他們的答案。神一出現，便將會是他們的審判！  
好像主耶穌再來一樣。

所以，祂會藉著我們，成為別人的答案。  
而在此之先，神要在這對話當中、知識當中、教導當中，去教導我們。  
就如神成為埃及的審判，但神要藉著摩西，成為以色列人的祝福！成為以色列人的答案！  
祂是藉著摩西而作，不是自己作的。我們就是這個時代！





毛衣人擁有摩西的能力。

神藉著以利亞、以利沙，一樣成為祂敵人的審判，而成為祂子民的祝福。



祂叫他們能從死裡復活，在饑荒當中得溫飽。

故此，神給我們那麼多的教導，要珍惜它。

不是去建立吹毛求疵的心態。我們要有去建立信心的心態。



我們要懂得珍惜我們所擁有的，並且要同心，因為神真的在我們當中。



如我所講，一邊聽的時候，真的無可比較，不要說甚麼甚麼專家，總結所有專家，也沒有我們信息所知的那麼多。

這些專家都是事後孔明，很多還是一知半解，甚至說謊的。但我所說的專家，沒有一個是事前就發表有關的資訊。但我們卻事先說了那麼多，如政治、歷史、經濟、包括大自然、天空中的星象、地球所發生的事、災難、真理、神的面，這麼多的資料還不夠嗎？



明顯地，神給予我們眾多的祝福，但我們要用很大的信心去回應，去得著所有的祝福。最後，我們和三個人說：「我會用很大的信心去回應！」



感謝主！最後，我們學到任何東西，我們鼓掌、歡呼去多謝神！

— 完 —