

## 錫安教會 2012 年 11 月 25 日分享

### 第一章：2012 年 9 月份最後一份 Web Bot：33 點全球海岸線事件的延伸災難

- 1) 各種跡象顯示：地球正在擴展
- 2) 南北極冰極融化
- 3) 噴射氣流的改變，產生大量雨水，造成內陸湖
- 4) Planet X 到來，導致忽冷忽熱現象
- 5) 輻射進入大氣層引致熱力污染大氣
- 6) 新陸地的產生
- 7) 地球的氣候、地貌改變
- 8) 南極海底大斷裂
- 9) 新土地及緬甸三角洲出現斷裂
- 10) 地球外貌大變，阿拉斯加被燃燒，應驗《啟示錄》第五印
- 11) 地裂及地貌改變，導致國家之間的距離和面積改變
- 12) 北極圈融雪產生島嶼和水災
- 13) 美國加州將出現一位亞裔摔角手，成為救災英雄
- 14) 2013 年，由於災難、地震頻繁，人類的情緒出現很多混亂字眼
- 15) 災難導致全球性大遷移
- 16) 全球土地受核污染影響
- 17) 很多人在走難時離世；全球出現爆炸雷聲，導致人精神創傷
- 18) 最危險的災難：全球火山爆發
- 19) 極大的火山與極大的洪水同時發生，變成人類極大的災難
- 20) 火山爆發使很多人民逃難，但政府消失了
- 21) 海底火山製造新陸地
- 22) 火山爆發將於美國最頻繁
- 23) 北美洲南部會被火山所製造的障礙所破壞
- 24) 火山灰導致北歐出現饑荒
- 25) 人類和動物的 DNA 基因變異

### 第二章：總結感言

## 影片：Web Bot 應驗篇：美國 50 個州要求脫離聯邦

早於 2012 年 3 月 25 日，日華牧師分享「2012 年 1 月份 Web Bot」預告：踏入 2012 年之後，美國聯邦政府將會倒台，因為美國很多州份會出現割據和分裂，其中包括加州。




主日片段：

第二個問題，十年之後，約是 2019 至 2020 年時，那時，很多人也會討論，在 2012 年，美國經濟將會完全崩潰、政府完全倒台的原因。到了 2012 年，美國很多個州也會互相割據，加利福尼亞州會因為破產而引致跟聯邦政府分別出來。

2012 年 11 月 12 日，美國總統奧巴馬剛勝出連任，即面臨多州民眾要求獨立的聲音。來自美國 25 個州的 10 萬多名美國公民當天發起聯署，要求脫離美國聯邦。

**美25州鬧獨立** 2012年11月14日(三)

美國總統奧巴馬贏得連任，即面臨多州民眾要求獨立的声音。本月七日選舉結果公布當天，有不滿奧巴馬連任的民眾在白宮網站發起聯署，要求所屬州脫離聯邦，至今已有二十五個州、逾十萬民眾聯署。民眾在聯署中直言華府未能改善經濟及保障民眾的權利，因而決心爭取獨立。如此罕有、大規模爭取獨立的民間運動，顯示總統選舉引發美國社會分裂，奧巴馬未來四年執政愈趨艱難。



昔日太陽

**视频：美国10万公民网上请愿要求脱离联邦**

<http://www.sina.com.cn/> 2012年11月13日23:31 新浪播客

频道：新闻中心

简介： 据英国广播公司(BBC)11月12日报道，来自美国20个州的10万多名美国公民当天发起联署，要求脱离美国联邦。联署发在白宫的“*We the People*”网页上。

据报道，有公民参加联署的20个州中，大多数的州是上周总统大选时，美国共和党候选人罗姆尼拿下的州。

BBC介绍称，美国宪法没有列明脱离联邦的法律，不过德克萨斯州的联署人数达到了2.5万人，达到这个人数则白宫必须做出回应。



聯署在白宮的「*We the People*」網頁上發表。白宮網站「*We the People*」是一個奧巴馬政府收集民間意見的渠道，當中規定：只要於30天內收集到25,000個簽名，白宮便會作出回應。

The screenshot shows the 'We the People' website with a green header and navigation menu. The main content area features a large image of the US Capitol and text encouraging citizens to engage with their government. A red banner is overlaid on the right side of the screenshot.

**白宮 We the People 網頁**

**奧巴馬政府 收集民間意見的渠道**

**只要於30天內 收集到25000個簽名**

A photograph of President Barack Obama in the Oval Office, standing and talking to a group of people. A yellow banner is overlaid on the bottom right of the photo.

**白宮便會作出回應**

民眾在聯署中直言華府未能改善經濟及保障民眾的權利，因而決心爭取獨立。如此罕有、大規模爭取獨立的民間運動，顯示總統選舉引發美國社會分裂。美國聯署的 25 個州份，包括路易斯安那州、南卡羅萊納州、密西西比州、紐約州、新澤西州及加州，其中最有利條件脫離聯邦的德州，更有逾六萬名民眾聯署，足以逼使白宮回應。



## 美二十州分聯署望脫離聯邦政府

2012年11月13日 14:25 星期二

美國總統奧巴馬約見勞工及商界企業代表，爭取他們支持自己的削赤方案，解決逼在眉睫的財政懸崖危機。不過他的努力未能釋除部分民眾疑慮，全國超過十萬人聯署，要求他們所屬州分，脫離聯邦政府管治。



雖然美國憲法並無列明州分脫離聯邦政府的相關法律，但白宮網頁規定，若請願聯署人數超過二萬五千人，華府便要作出相關回應。而最先發起請願的得州，聯署人數已大大超過這個數字，意味奧巴馬政府無可避免，要回應他們脫離聯邦的訴求。

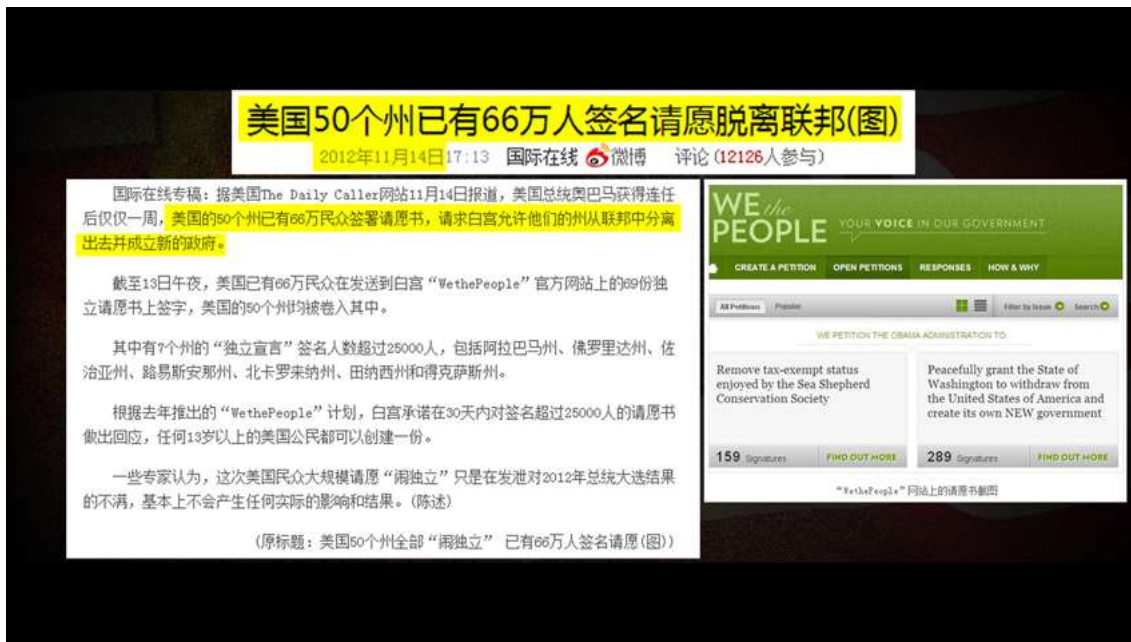
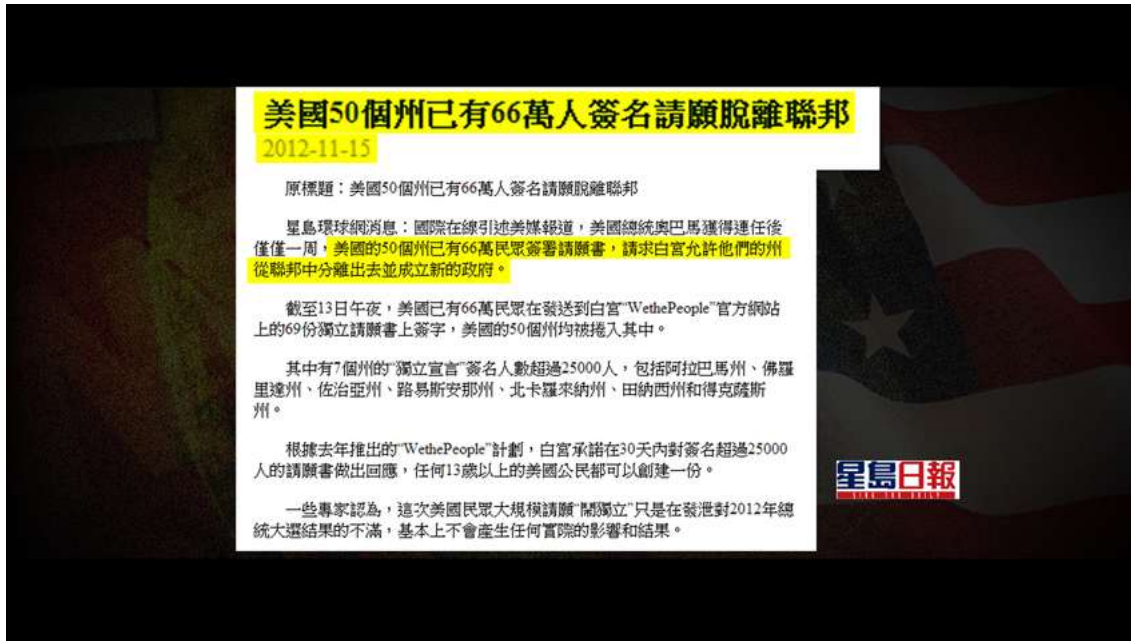
## 美25州民眾要求獨立

### 德州最有條件脫離聯邦

不少聯署都引用一七七六年美國《獨立宣言》的開場白，指人民有權力改變或廢除沒有保障其權利的政府，並建立一個新政府取代。德州民眾在今次爭取獨立運動中反應最熱烈，聯署聲明指該州是全球第十五大經濟體，也是美國國內第二大經濟體，○八年國內生產總值（GDP）高約十萬四千億港元，擁有全美第二大勞動力，加上盛產石油及天然氣，經濟實力雄厚，有能力保證當地人民生活水平，脫離聯邦完全可行。



隨後至 11 月 14 日，經已增至 50 個州，共有 66 萬民眾簽署請願書，請求白宮允許他們的州從聯邦中分離，並成立新的政府。



新聞片段：

美國 66 萬民眾日前在一家網站簽署請願書，請求白宮讓他們脫離聯邦，並成立新政府。分析認為，這次美國民眾大規模請願鬧獨立，直接再反映對 2012 年總統大選結果的不滿，基本上不會產生任何實際的影響和結果。

這是自 1776 年南北戰爭，《美國獨立宣言》訂立以後，美國州份首次出現聯署要求脫離美國聯邦。是美國 236 年歷史以來，從未發生的情況，卻被 Web Bot 準確地預測了，踏入 2012 年之後，Web Bot 其他的預測，將極大機會逐步應驗，我們決不能掉以輕心。

影片：主日回顧

上星期，日華牧師分享 9 月份出版，最後一份 Web Bot 的資料。Web Bot 作為電腦程式，但當中的預測，卻印證「2012 信息」，《星際·啟示錄》的內容，包括災難程度及天上 88 宮的對應災難地點。





**估計 第五印** **將會在阿拉斯加 死許多人**

**啟示錄 6章 第六印**

12 揭開**第六印**的時候，我又看見地大震動，日頭變黑像毛布，滿月變紅像血，

13 天上的星辰墜落於地，如同無花果樹被大風搖動，落下未熟的果子一樣。

14 天就挪移，好像書卷被捲起來；**山嶺海島都被挪移離開本位。**

**地震**

甚至，災難將會到達一個程度，Web Bot 的作者 Clif High，亦因為預備世界末日而不再出版下一份 Web Bot，反而致力製造一些鈦金屬書籍，以圖畫形式記載耕種、畜牧及文化的資料，讓世界末日倖存者能夠依據來重新建立社會，這正如過去 Planet X 來臨前，各個古文明為後世留下資訊的做法一樣。





# 製造文物




不會毀壞  
不會被侵蝕或腐蝕的書



# 製造文物





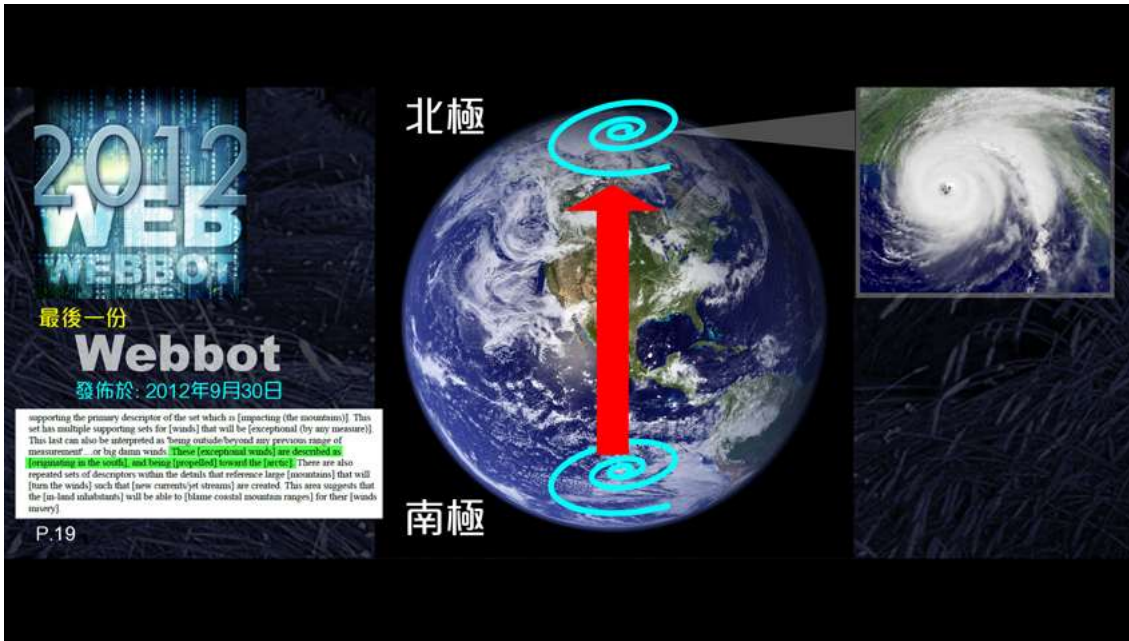


Web Bot 於第 18 頁開始講及下年 6 月 1 日前所發生的「全球性海岸線事件」，內容有 29 點。當事件發生時，會是一波接一波的影響整個地球。

第一點，全球性海岸線事件會是人類和地球的轉捩點，人類的生活和價值會改變，並且，災難所引致的死亡人數將數以百萬計。

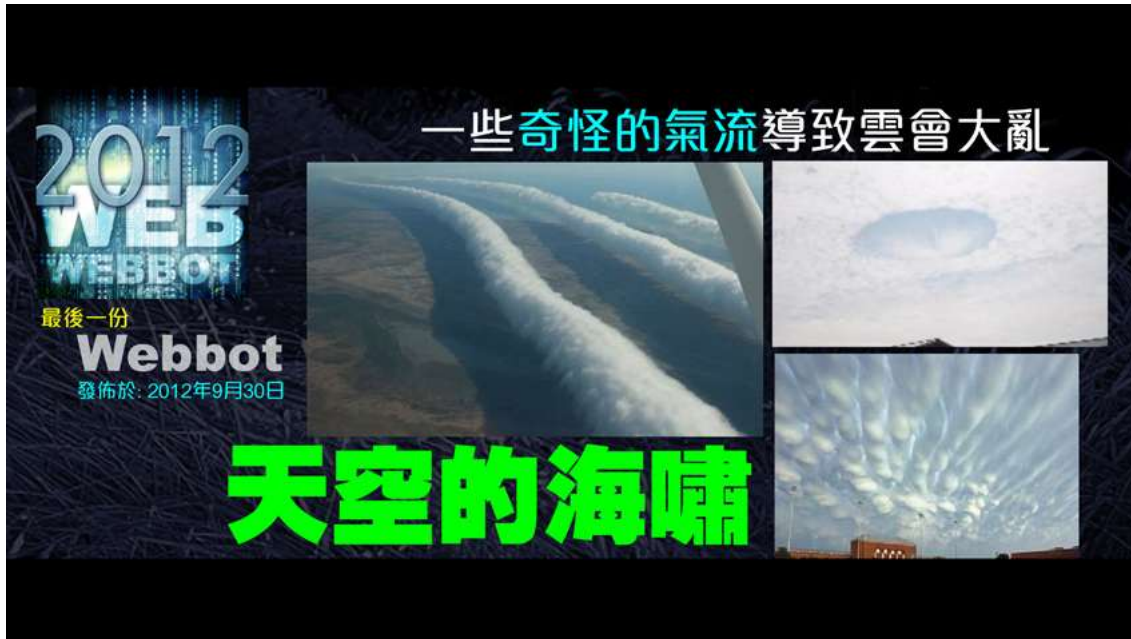






第三點，全球性海岸線事件會有的徵兆：天上出現怪雲，這是由於有極大氣流把雲弄致畸形，甚至阿拉斯加的風速比格寧蘭的風速還要快，這些雲被稱為「天空的海嘯」，可能是由太平洋盆地產生，而發生的時間，有機會是在 2013 年 3 月。所以，靠著這個徵兆，讓人可以早一至兩個月離開。





第四點，全球性海岸線事件的另一個徵兆：這種怪風會導致人渾身不自然，甚至發病、出現神經衰弱，患上精神病。



**LAST WEBBOT**  
2012-09-30

# 4. 奇怪的風

導致人生病、精神病、  
神經衰弱和渾身不自然



第五點，由 12 月開始至下年 6 月，會出現「泡沫的小溪」，這是由於藍綠海藻在海邊衍生太多，當海浪沖打時，好像洗衣機般，造成很多肥皂泡沫，沖上小鎮或城市，並且，該地區在數天後，會有洪水由地底出來，這是由於地球膨脹，內壓把地底衍生的新氣體、新沼氣、水、新的物質向上逼出來。

**LAST WEBBOT**  
2012-09-30

2012年12月 - 2013年6月

# 5. 泡沫的小溪

Noting that our data sets are overwhelmed with the immediacy data type, and that almost all of the [global coastal event] data is within the (now rare) shorter and longer term sets, it is interesting to find that as modelspace is progressed from December 2012, through to June 2013, the [global coastal event] set gains new sets that describe [foaming creeks], and [rivers] that will be [flowing backwards (as water rushes up their channels)], as well as [sudden eruptions (of springs/artesian wells)]. This last is a temporal marker that apparently, in some areas, arrives a few days before the [excessive flooding].




P.19



最後一份  
**Webbot**  
發佈於: 2012年9月30日

2012年12月 - 2013年6月



**這種泡沫  
會衝回上游**  
(這些泡沫比水輕)

Noting that our data sets are overwhelmed with the immediacy data type, and that almost all of the [global coastal event] data is within the (now rare) shorter and longer term sets, it is interesting to find that as modelspace is progressed from December 2012, through to June 2013, the [global coastal event] set gains new sets that describe [foaming creeks], and [rivers] that will be [flowing backwards (as water rushes up their channels)], as well as [sudden eruptions (of springs/artesian wells)]. This last is a temporal marker that apparently, in some areas, arrives a few days before the [excessive flooding].

**P.19**

**英国遭暴雨袭击 村落被白泡沫掩埋**

2012年09月27日 13:20 中国天气网 我要评论 (0)

据英国《每日邮报》9月26日消息，24日，英国纽伯恩、纽卡斯尔遭到暴雨袭击，短短24小时内的降雨量就达到了往常一个月的总降雨量。这场持续到26日的大雨已造成英国北部到威尔士的数百座房屋和多条道路被冲毁，4人死亡，多人受伤的惨剧。

令人震撼的是，苏格兰西海岸阿伯丁郡附近的一个渔村，被沙子和水混合而形成的白色泡沫所覆盖，包括道路和房屋在内的一切东西都像是被大雪包裹住一样。在纽伯恩、纽卡斯尔的SpencerCourt，众多房屋因地基被毁而有倒塌的危险。诺森伯兰郡莫珀斯的历史商业街因遭到旺斯贝克洪水的袭击，大约有90名居民已被疏散和安置在市政厅中，镇上的2所学校也已停课关闭。

据纽卡斯尔大学的学生默迪（Murdie）说：“早上大约5点的时候，大水就像一条河一样涌来，宿舍楼外的一切都被毁了。政府人员在早上2点钟的时候已经来了，但是直到5点的时候才发出灾难通知，而我们在早上8点获救的。”

克利夫兰警局的一位发言人说：“公众安全是最重要的，我们的职责是监测并预报天气状况，并采取适当的救助措施。”但是由于受灾人数众多，警察不得不鼓励受灾居民进行自救。目前，灾民已被安置在临时救助站中。








2012 WEB WEBBOT

最後一份 Webbot  
發佈於: 2012年9月30日

地球膨脹

衍生新的氣體、新的沼氣、  
新的水、新的物質向上逼出來

P.19

Noting that our data sets are overwhelmed with the immediacy data type, and that almost all of the [global coastal event] data is within the (now rare) shorter and longer term sets, it is interesting to find that as modelspace is progressed from December 2012, through to June 2013, the [global coastal event] set gains new sets that describe [foaming creeks], and [rivers] that will be [flowing backwards (as water rushes up their channels)], as well as [sudden eruptions (of springs/artesian wells)]. This last is a temporal marker that apparently, in some areas, arrives a few days before the [excessive flooding].

第六點，全球性海岸線事件會是一個非常長久的災害，洪水夾雜地底湧出來的水，成為不停的洪水，就如北美「Old Faithful 水泉」一樣不停地噴射，維持數個世代。有些地方甚至因而變成一個湖。

**LAST WEBBOT**  
2012-09-30

**P.20**

**6. 全球海岸線的事件  
非常長久和多年的災害**

**大洪水**



The [excessive flooding] set is very complex. It is large, growing, and continues to grow throughout the entire movement of modelspace from April, 2013 onwards over the next 19/nineteen months. The accretion pattern alone suggests that the [water] component of the [global coastal event] is a 'multiple year' process. Further, the descriptors for the [springs/artesian wells erupting] provide a view of 'old faithful' like wells shooting out all over the planet as a direct result of [internal pressures]. In general these [erupting springs] are a temporary feature, though many are described as [persisting for centuries].

As the [excessive flooding] set gained supporting detail sets, it became apparent that this set is referring to the [coastal, and river impacts], and not the [sea-borne trans carried flooding (and) deltas]. The data sets do show that in some areas of the interior of the northern hemisphere continents (north america, europe, africa, china, india, indonesia, etc), these 2-bore effects will continue to cause true 'water loss'. These data sets describe very large debris fields caused as [heavy rains] sweep down the [mountains] in actually [scrub away], and [disintegrate them to rubble] the [signs of civilization]. The data sets have a distressing number of details about [civilization rubble] being [buried under sand] (that then bakes in the heat of the sun later), or being [swept into flow rivers] and [not to be falling sets].

Other [excessive flooding] sets include language about the [first freezing/distortion] that will actually initiate the [excessive flooding] some time (weeks/months?) before the [rivers freeze], and [seas freeze], in the form of [dam collapses] due to [earthquakes]. These data sets, in some areas, are seemingly pointing to a [sever time occurrence], which is to say, some form of [violent shock] that will be part of the [global coastal event] that will [trigger earthquakes] in all [continents]. In some cases, these [earthquakes] are described as [crumbling dams], and causing [excessive flooding] down channel.

At the meta-data level, it is noted that NONE of these descriptors occur prior to the December solstice, and most do not start appearing within the data sets while these sets are still within their 'water' mode. This is surprising that the [global coastal event] (in so far as our ability, probably not too reliable data sets provide) probably happens at the end of [winter, northern hemisphere], or shortly thereafter.

\* This may be describing a feature of the earth's crust as though it had formed down through, but very little data should have.

Page 20 of 19  
Shape of Things to Come  
Volume 1, Issue 1  
Sept 18, 2012  
copyright 2012ziondaily.com

**2012 WEBBOT**

最後一份  
**Webbot**  
發佈於: 2012年9月30日

- ① 全球也會有很多
- ② 並且很龐大
- ③ 夾雜地底湧出來的水

**大洪水**

The [excessive flooding] set is very complex. It is large, growing, and continues to grow throughout the entire movement of modelspace from April, 2013 onwards over the next 19/nineteen months. The accretion pattern alone suggests that the [water] component of the [global coastal event] is a 'multiple year' process. Further, the descriptors for the [springs/artesian wells erupting] provide a view of 'old faithful' like wells shooting out all over the planet as a direct result of [internal pressures]. In general these [erupting springs] are a temporary feature, though many are described as [persisting for centuries].

**P.20**



第七點，「水災地獄」出現。這是由於來自地底不斷噴發水和泥土，加上海岸和河流不斷噴發泡沫及雨水，將整個山脈沖刷下來，活埋整個村落或城市，接著被太陽曬乾而密封所導致。此外，甚至有些城市被沖出至大海幾十里之外。「水災地獄」將出現在北美，如加拿大、美國和墨西哥；歐洲、西伯利亞；中國、印度和大東南亞區域。



**LAST WEBBOT**  
2012-09-30

# 7. 水災地獄

- 不斷噴發的東西
- 海岸和河流  
不斷噴發的泡沫
- 爆發出來的水源

th america, europe, siberia, china, india, greater  
ine to cause true 'water hell'. These data sets des  
P. 20 [heavy rains] sweep down the [mountains] to actu

**LAST WEBBOT**  
2012-09-30

# 7. 水災地獄

北半球  
南半球

第八點，全球性海岸線事件是由板塊扭曲而導致。就如全球擴大論，地球像一個繃緊的氣球，當空氣進入後，氣球承擔內壓，直至突然爆開。因此，地球的內壓將引發全球地震，河流和地層扭曲。



第九點，全球性海岸線事件的爆發時間，是由冬天進入春天開始，大約在 2013 年三月左右。



第十點，太陽的能量打進地球，導致地球擴大，但在各地所產生的災難並不相同。而所發生的災難，卻能對比《星際·啟示錄》、八十八宮在地球的對應位置。



**LAST WEBBOT**  
2012-09-30

**10. 太陽的能量打進地球 而導致地球擴大**

全球所受的災難是不一致

The data sets in support of the [global coastal event] can be isolated by geographic reference to some small degree. When this is done, the [European continent] has a clearly different set of [massive climate/earth changes] than those that affect either the [north america], or [greater east asia].

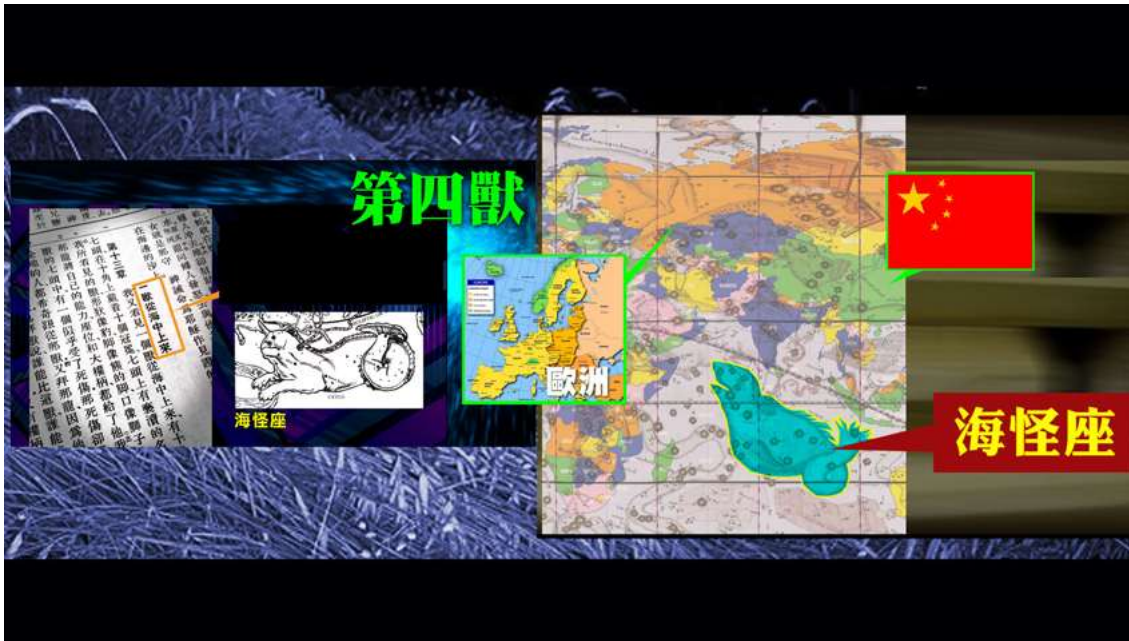
When the [European] sub sets are separated, the data indicates a far greater level of [damage] and [social disruption] occurs as a result of the [waking rains], and [debris filled seas], than from any other single source. There are indications of [damaging earthquakes], as well as [coastal flooding], but these are not as far up in the supporting chain as [damage] as is [rain soaking]. This set of [rain soaking] is explored with details pointing toward not only [days/weeks (of rain)], but also [rain amounts exceed all known examples]. Further, supporting sets go to the idea that such [large amounts of water] are [transferred] to the [European continent] by [storms] as to [create] whole new [continent provinces] that are [looking for survival]. These sub sets for the [creation of vast new states/lands] are in the supporting chain of the [extensive flooding], albeit not

第十一點，歐洲會被海岸線所來的海嘯、暴雨所破壞，情況前所未有的，居民甚至認為下雨是永久性的。這對比橫跨歐洲及亞洲，一獸從海中上來的現象。因此，歐洲會變成澤國，原本是高樓大廈的地方都沉在水底。並且，歐洲人因著避難，需要不斷遷徙，由一處走到另一處。

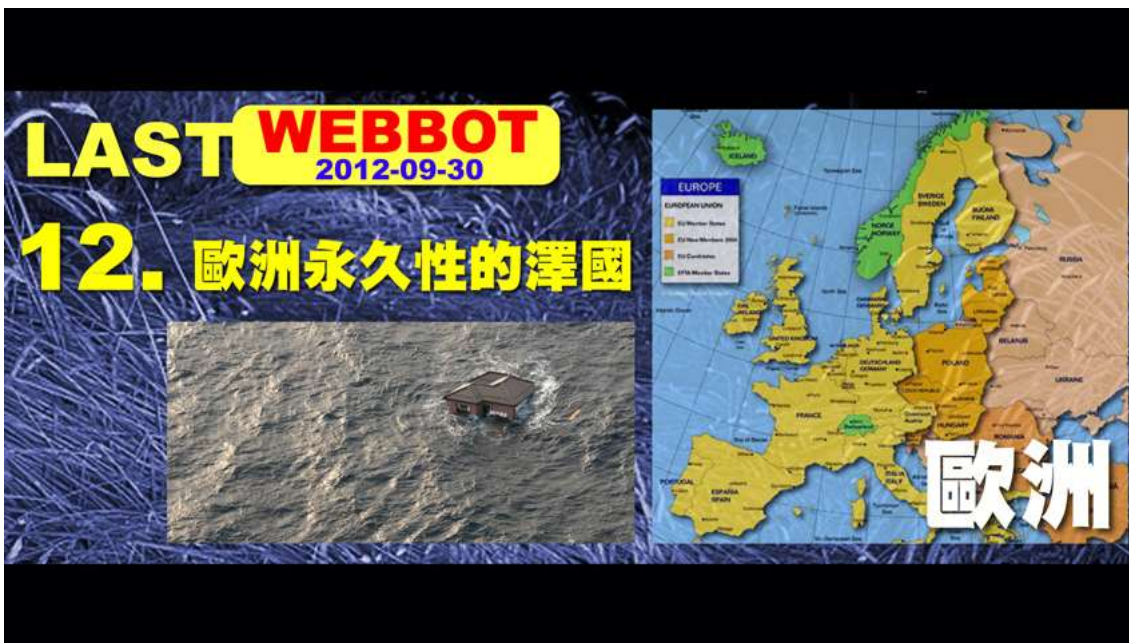
**LAST WEBBOT**  
2012-09-30

**11. 歐洲將面對前所未有的 海嘯、暴雨**

歐洲



第十二點，歐洲將會變為永久性的澤國，有些地方被泥石流及洪水沖離超過一百公里，使那裡成為長期的沼澤。



第十三點，由於歐洲變成澤國，因此，歐洲人被逼不斷遷徙。他們在數次遷徙後，將散落到不同聚居點。





第十四點，全球性海岸線事件將令冰川融化和移位，導致水跟著地球旋轉的平衡被打破，地軸轉移後，地球有新的南北極。此後，歷時四年之久，冰極才會找到平衡點，形成全球新的氣候和海流。



其實 Freemason 早已知道這件事情，並且，早於 1980 年代，已經藉著不同動畫作出預告，例如動畫《高立的未來世界》描述，當地軸轉移後，隕石墜落，許多颶風、氣旋出現。高立的工作就是潛入在災難後沉下海底的城市，發掘有用的物品。又例如宮崎駿所畫的《風之谷》，裡面出現不少 All seeing eye（全視之眼）的圖案。並且，背景描述核戰後所發生的事。《千年女王》更加提及太陽系第十行星 —— Nibiru 接近地球，與地球產生放電現象。《超時空要塞》則講述外星人（Rephaim，墮落天



使) 的太空船來到地球的故事。

第十五點，到 2013 年，地形改變及太陽風導致現代太空軍事武器、人造衛星失靈，甚至墜落。



第十六點，由現在至 2013 年 6 月，以色列因錯誤而引發戰爭。如果戰事真的爆發，引發戰爭的領袖可能會被手下所殺，戰爭便會突然停止，每個人都會因為全球性海岸線事件而回家。這正如 Ed Dames 所說，當人們看到 Kill shot 及天上的怪異事件，即使開戰了，也會停戰。



第十七點，全球性海岸線事件後，出現新的地球，一千年也沒有戰爭，這就如《聖經》記載的千禧年的景況。因此，這正印證自 2009 年起，牧師在信息分享提及 2012 年即使不是七年大災難的開始，也是七年大災難中段的內容。這是基督徒經歷最後三個節期之一，於吹角節要做的工作 —— 成為警告別人的一群。

**LAST WEBBOT**  
2012-09-30

**17. 新的地貌  
新的氣流  
新的地球**

**一千年也再沒有戰爭**

PEACE

人類擁有新的DNA過活

**歸耶和華為聖的時代**

全球守住棚節 **千禧年**

啟示錄 20:6

在頭一次復活有分的有福了，聖潔了！  
第二次的死在他們身上沒有權柄。  
他們必作神和基督的祭司，  
並要與基督一同作王一千年。

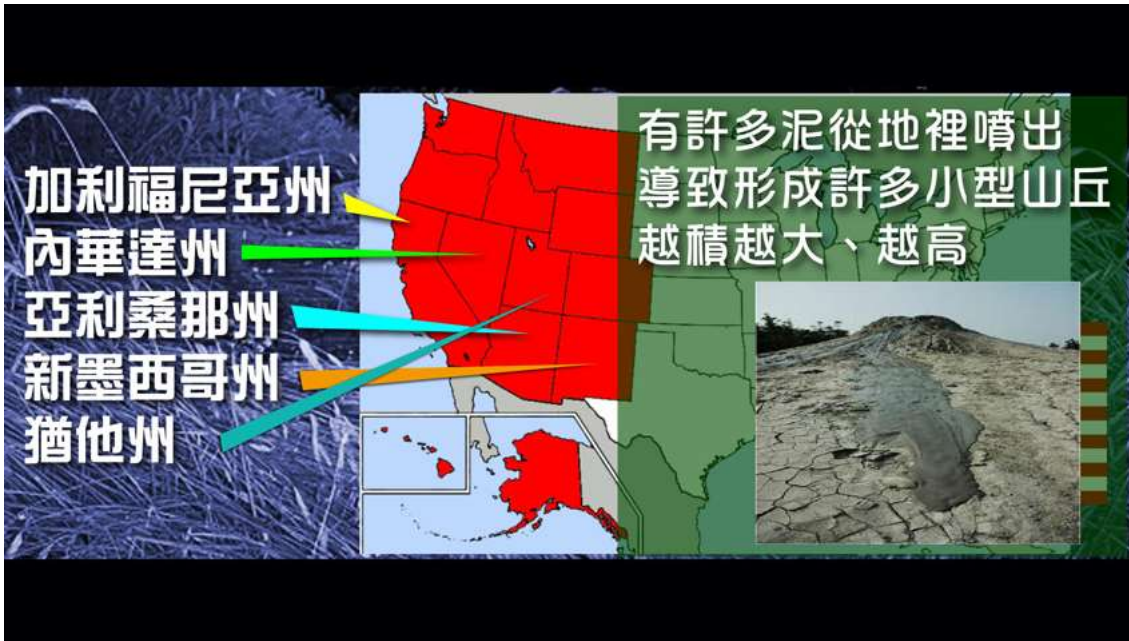
第十八點，全美國的地面猶如芝士洞般佈滿天坑，災情比其他地方更嚴重。並且，將會危及高級住宅區，導致地價下跌。





第十九點，美國將面對不同災害：地下會噴出泥漿及新物料，形成小山丘。受災地區包括美國西面，如加利福尼亞、內華達州、亞利桑那、新墨西哥、猶他州等地。Web Bot 表示，天坑及地下噴出新物料，也是同樣因為地底壓力膨脹而導致。





第二十點，南美洲、意大利、地中海等全球其他地區也出現天坑及地下噴出泥土的情況。



第二十一點，印度洋東 90 度，海底冒出達澳洲三分一面積的陸地，隨即導致版塊斷裂，並引發一個捲進內陸數百公里的海嘯。




**LAST WEBBOT**  
2012-09-30

**21.** 印度洋 東90度，  
在海底會爆發新的地土出來，  
會導致產生一個新的陸地，  
如澳洲面積 (Size 大小) 的三分之一。



**印度洋90度東**  
如澳洲三分之一大小的陸地

**1/3**




第二十二點，緬甸三角洲、孟加拉共和國出現斷裂，產生大型天坑、河流轉流及大型地震。這是因為地球內壓太大而承受不了而導致的。



**LAST WEBBOT**  
2012-09-30

**22 緬甸三角洲、孟加拉共和國  
出現斷裂**



**地球擴大論**

**內壓太大  
地球承受不了  
爆開**

第二十三點，板塊斷裂及新陸地出現也與太平洋板塊有關，影響整個被稱為「火環」的地方。

**LAST WEBBOT**  
2012-09-30

**23 太平洋板塊**  
跟印度洋板塊一樣  
出現新的陸地




加利福尼亞州、墨西哥、中美洲和委內瑞拉等地方都會產生新陸地，並且引發海嘯。並且，板塊因磨擦而出現斷裂，發生的位置在俄納岡州、華盛頓、加利福尼亞州、加拿大 BC 省和溫哥華。





第二十四點，2013 年春天前，全球情緒因為各種災難和大轉變而出現大跳躍。並且，到 2013 年春天，人口大遷移將會開始。因此，可以估計，全球性海岸線事件可能於 2013 年 3 月發生。可是，我們並不能從人們情緒轉變這點，完全肯定災難發生。因為，發生大型災害時，很多人已經受災死亡，那麼，同樣會顯示情緒沒有改變。



第二十五點，全球人類的身份將永久變動 —— 屋主變難民。





第二十六點，全球性海岸線事件一旦發生，所有海岸線與河流亦會裂開，河流變得與海一樣闊，甚至陸地變為半島。因此，沿岸核電廠有問題，全球性福島事件將會出現，愈遲走難的人，將會死得愈慘烈。





雖然，全球會受核污染影響，出現「核輻射惡夢」等字眼，但當強大太陽風來臨時，會使所有核輻射瞬間催化並燃燒殆盡。因此，《聖經》亦提及，神以烈火將世界燒盡，繼而產生新天新地。





**彼得後書 3:10-12**



10 但主的日子要像賊來到一樣。那日，天必大有響聲廢去，  
有形質的都要被烈火銷化，地和其上的物都要燒盡了。

11 這一切既然都要如此銷化，你們為人該當怎樣聖潔，怎樣敬虔，

12 切切仰望 神的日子來到。  
在那日，天被火燒就銷化了，有形質的都要被烈火銷化。

第二十七點，全球性海岸線事件會將文明完全毀滅，建築物、道路、電力中斷、水管斷裂、能源、通訊、交通、醫療和藥物都無一倖免。生存者將尋找洞穴、船作棲息之所，或搭建帳篷居住，這就是為何神以七天住棚節對比七年大災難的原因。

**LAST WEBBOT**  
2012-09-30

**27** **文明完全毀滅**  
建築物、橋、道路、電力中斷、水管斷裂、  
能源、通訊、交通、醫療、藥物

**一小時內  
完全毀滅**



# 住棚節 Tabernacle



**住棚節** (七月十五日起住棚七日)  
 將要成就：千禧年神與人同住！



第二十八點，全球性海岸線事件之中的靈魂人物都是懂得野外求生的技巧。他們都是能夠尋找水源、生火、包紮傷口的智者，他們將會成為社區的中心人物，並且會是全球性不同社區的穩定劑。

## LAST WEBBOT

2012-09-30

### 28 全球會出現一批靈魂人物 是所有社區的中心





[search for tools/survival gear] will become [unintentional]. Further the [destruction] from the [global coastal event] is described as [on-going for months<sup>13</sup>]. The [waves] of [destruction] are indicated to [continue to present (new) obstacles] such as [fires], [eruptions], [radioactive hell], [self destroying natural gas lines], [collapsing buildings], [sunk holes], [flooding], [volcanic eruptions], [land distortions (rising/falling)], and other effects too numerous to detail.

As forecast in the immediacy data over these last few weeks, [people ] who can do things such as [start fires], and [find fuel], and [purify water], and [cook outdoors], and [locate safe food], and [fix wounds] will become [centers] for [gatherings] of the [remnants]. There are sets describing some [new nations<sup>14</sup> (of survivors)] who will [cluster] around a [tall, strict, white haired (but young, apparently hair turns white overnight during experiences) woman] who decides that she [refuses to be defeated], and [sets up shop/rebuilds town] along the edge of a [recently solidified mud mass] that [comes to rest] against [local hills]. This [young white haired woman] acts as one [center], and the data describes several thousands of such people. Most are within sets describing the [flight (from local danger)]. It varies considerably. So we have data sets indicating that [winds] will [drag] whole [towns down roads], but in some instances, a few [people (favored by universe)] will act as [anchors] and [stabilize] the [situations]. This [stabilization] is frequently associated with the [prepared], and [mentally flexible] sub sets. There are also repeated sets for [frozen minds] that will [lead to death] over the [first trying/testing years (following the global coastal event)].

13 Fitting with the hypothesis that the shaft of the Antarctic ice sheet is involved.  
14 The word 'nations' has a connotation of large tribe, and not necessarily the nation states we think of today.

Page 27 of 59  
Shape of Things to Come  
volume 1, issue 1  
Sept 30, 2012  
copyright halfpastman.com

# Webbot 9月號



## 全世界將以某些人 成為靈魂人物

### (Gather) 聚集在這些人的身邊

第二十九點，很多地方會重新使用古老的文化、生存和求生技巧，重新發現游牧民族的生活，他們會在空置建築物中發掘有用的物資。

# LAST WEBBOT

2012-09-30

## 29 重新應用古老的文化

### 古老的生存、求生技巧



在總結感言部分：日華牧師在初信時已經認定神的真實會帶來教會的超然性，所以教會應得著精彩的講道、動聽的詩歌、神蹟醫治，並能夠祝福人類，讓人過著有意義的人生。但可惜現今的教會仍過著自己的生活，傳講沖淡了的社會福音，失去教會的超然性。反而讓一個電腦程式 —— Web Bot 去印證神末後日子的計劃，並以《星際·啟示錄》來帶領。

但這幾年間，神給予錫安教會的帶領，卻是帶著教會的超然性，遠超過 Web Bot 所能做到的。不論在知識方面，或是神給予我們成為民間智慧人的託付，使我們成為助己助人的領袖。神也在這幾年間，以全球性的災難去引證「2012 信息」是神時代性的帶領。因為在歷史上，神在每個時代只會塑造一套信息、建立一間教會。



今個星期，日華牧師將會繼續分享最後一份 Web Bot 的內容。

### **第一章：2012 年 9 月份最後一份 Web Bot：33 點全球海岸線事件的延伸災難**

好了，接下來的事件可以說是進入精彩部分，在上星期所分享的，只是專門針對一個題目 —— 從 29 點當中，指明關於明年 6 月 1 日前所發生的事件。接著，我會分享全球的氣候及災難的演變。這現象可以說是全球海岸線事件的延伸，總共有 33 點。按著我所理解，這些事件會一直延伸至千禧年，到時地形會改變，事件會一直延續下去，並且有好些災會早一點完結，好些災會晚一點才完結。

#### **1) 各種跡象顯示：地球正在擴展**

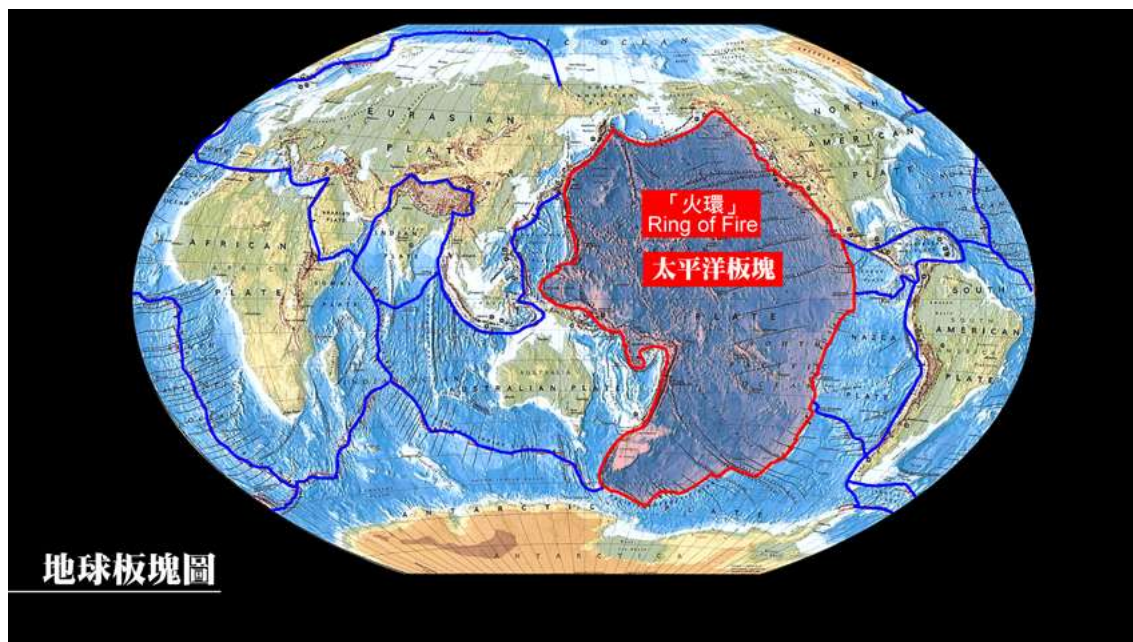
第一點，從更多的資料顯示，所有現在的災難走向均證明一個事實，就是：地球得到一種動力推動它擴展。





無論是地下噴出的物料，誕生如澳洲三分之一面積大小的新陸地，從而再產生出大得足以影響整個「火環地帶」那麼多的陸地，這都在整個「火環地帶」周圍發生，導致全球海岸線出現異常情況，甚至下沉到海裡。

<p><b>大西洋海底火山爆发 加那利群岛将添新岛屿</b>  <b>New Canary Island emerges as underwater volcano hits surface</b></p> <p>2011-11-11 17:12</p>		
<p>A brand new Canary island is emerging from the sea as an underwater volcano bubbles to the surface.</p>	<p>据英国《每日邮报》11月10日报道，由于海底火山的爆发，一座新的加那利岛屿即将浮出海面。</p>	
<p>Magma off the Canary Island of El Hierro has been spewing 20 metres high as the sea boils with a smell of sulphur.</p> <p>As it grows and gets closer to the surface, more and more debris such as stones start to shoot out of the volcano which, until now, has only shown its explosive power below the surface.</p>	<p>随着散发着硫磺味的海面持续蒸腾，位于艾尔希洛岛（加那利群岛的南端岛屿）附近的岩浆已有20米高。</p> <p>随着火山堆积物逐渐增高并接近海面，该火山开始喷射出越来越多的碎石等残骸。到目前为止，该火山仅在海面下展示了其爆发力。</p>	



這一切全部都證明了一件事，就是有一個動力 —— 太陽使這些事出現。因為太陽導致地球出現擴大的現象。但現在不單只是地球擴大，連整個太陽系也出現擴大現象。



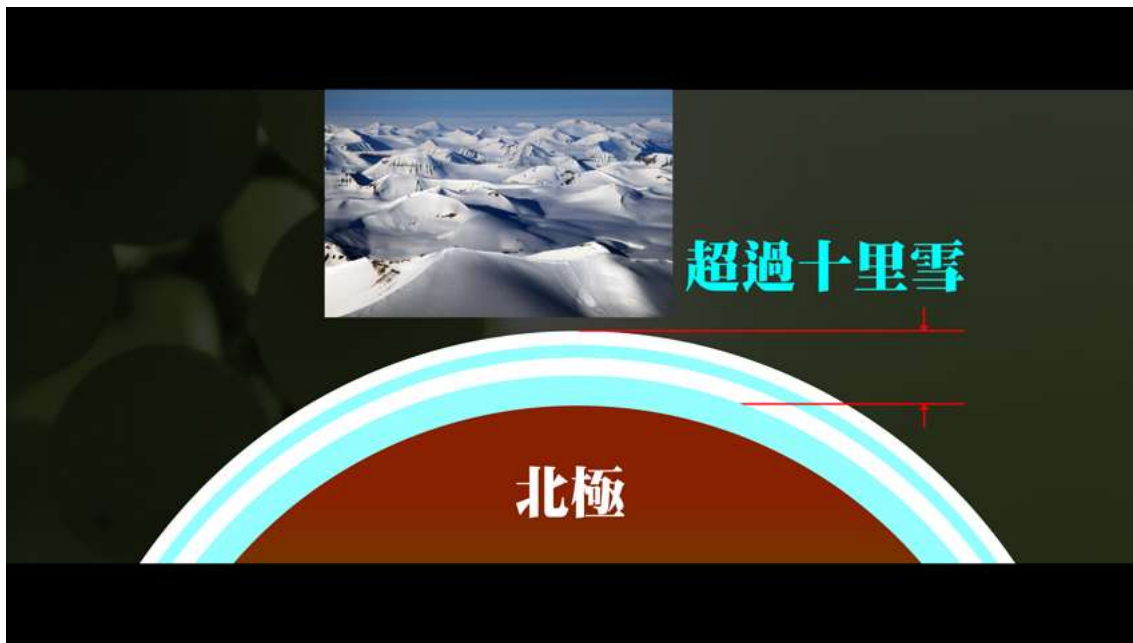
## 2) 南北極冰極融化

第二點，我們在較早前已經提過，就是南北極的冰融光了，這是我們在早前用原理方式解說過的，現在 Web Bot 則更清楚的指出，全球的海岸線會因此而上升，並且，地球會產生新的水，導致地球擁有的水量比先前更多。



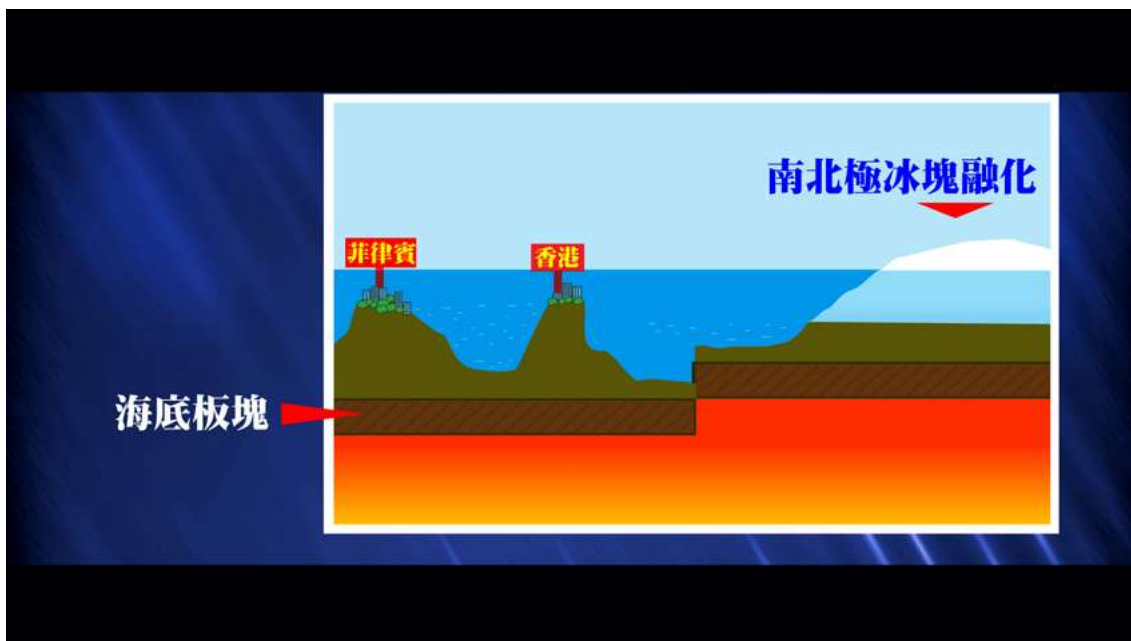


現在將再回到挪亞時代的樣子，水從地底流出地面，再次披覆在地上，再加上南北極的冰融化。南北極在過去數千年中，因不斷的降雪，所累積的冰層厚度均達至數里，比較厚的地方更以十里計算，這麼多水以冰的方式存於南北極，若現在要融化的話，那麼，按著 Web Bot 所說的冰川融化導致板塊回彈的現象便一定會出現。





所以，除了全球海岸線會因水量增加而上升外，很多沿岸細小的板塊，例如：菲律賓板塊便會因受壓而沉下去，所以，如果不計算地震，只是以現在南北極冰塊融化的現象來說，香港亦不堪設想了。香港的海岸線會因此一直沉降下去。







**3) 噴射氣流的改變：產生大量雨水，造成內陸湖**

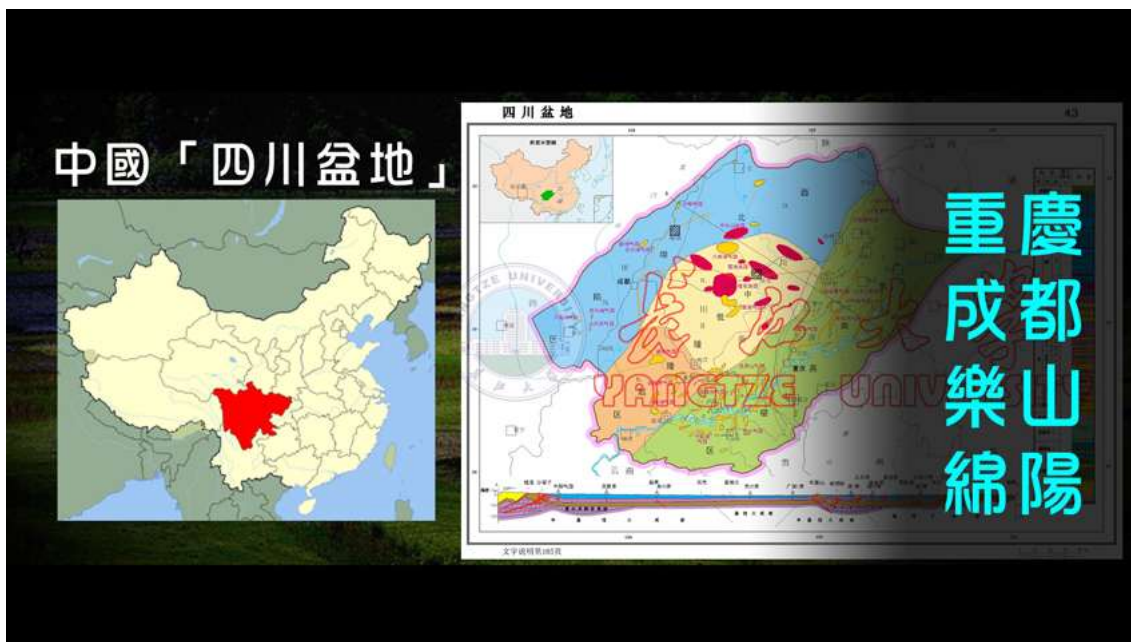
它說，地球將會因為噴射氣流的改變而產生大量的雨水，導致原先避開海嘯侵襲的內陸亦因而產生湖泊，這是雨水所造成的。所以，請不要選擇四川這些盆地作為旅遊的地點。





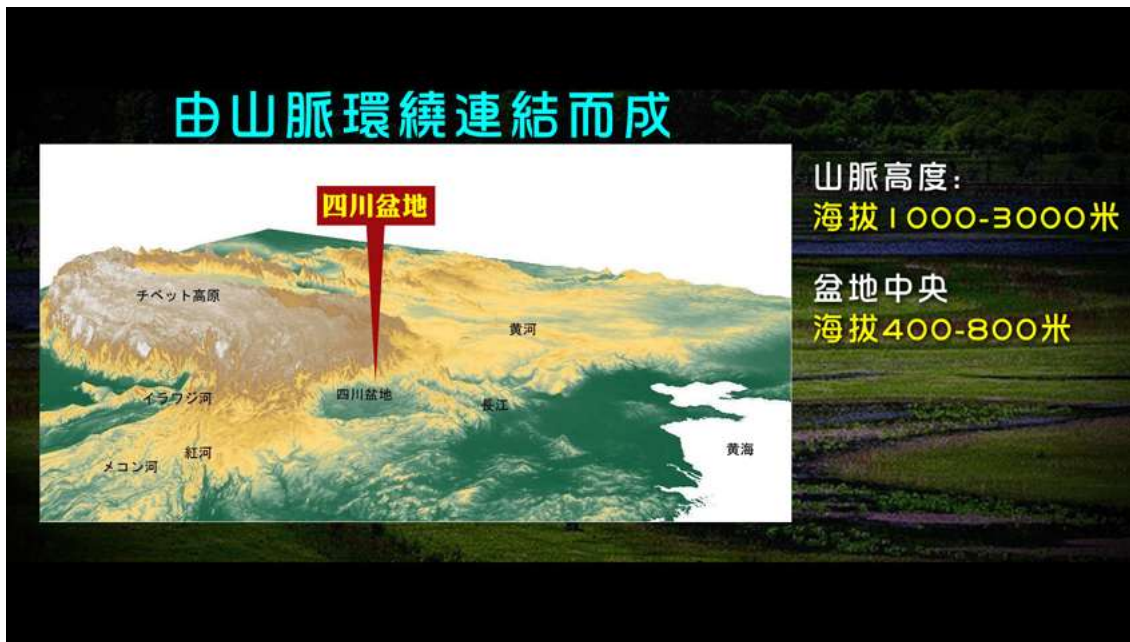
影片：四川盤地

中國「四川盆地」位於中國西南部四川省和重慶市境內，西鄰青藏高原，是中國四大盆地之一。聚居著四川省絕大部分人口。當中的城市包括：重慶、成都、樂山、綿陽等，是中國和世界上人口最稠密的地區之一。



「四川盆地」由山脈環繞連結而成，四圍山脈高度達海拔 1,000 至 3,000 米，盆地中央海拔達 400 至 800 米，屬於亞熱帶季風性濕潤氣候。





長江的幾大支流：岷江、沱江、嘉陵江都在四川盆地內，沿西北往東南方向注入長江。由於四川省大部分地區是四面環山的盆地地形，大江河流貫通其中，所以潛藏嚴重洪水之患的威脅。



## 四面環山的盆地地形 大江河流貫通其中



2012年7月5日，連續的強降雨令四川盆地東北部的嘉陵江中上游發生嚴重的洪澇災害。受特大暴雨及洪峰過境，達州市慘變汪洋。四川萬源遭洪水圍困成孤島。

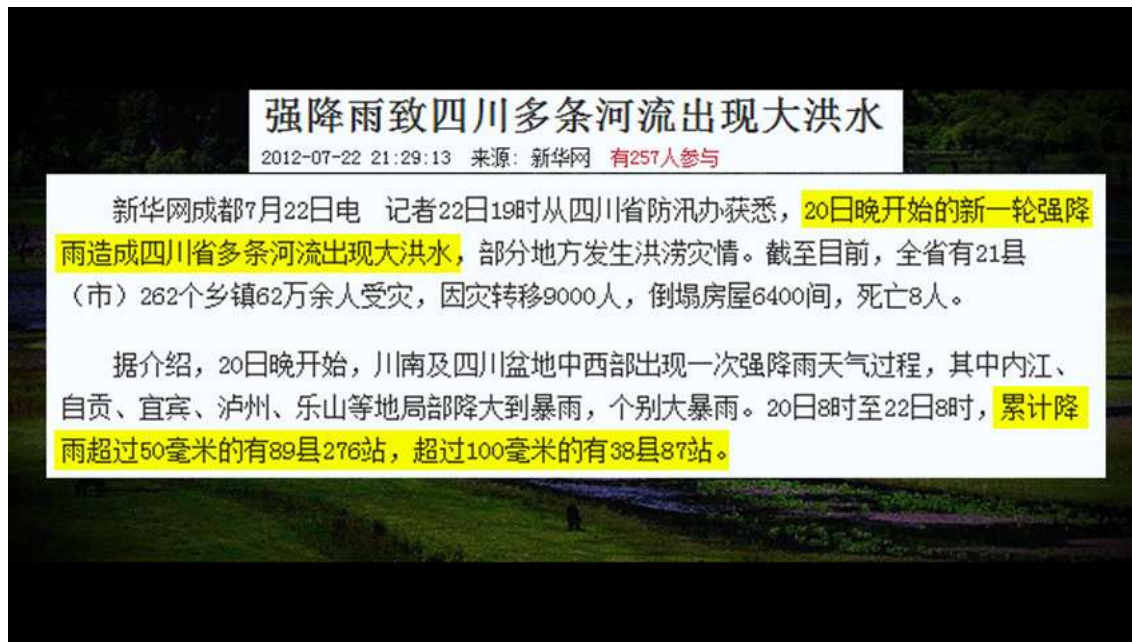
### 四川达州遭特大洪水袭击 水漫全城 (1/8) 2012-07-05 17:47



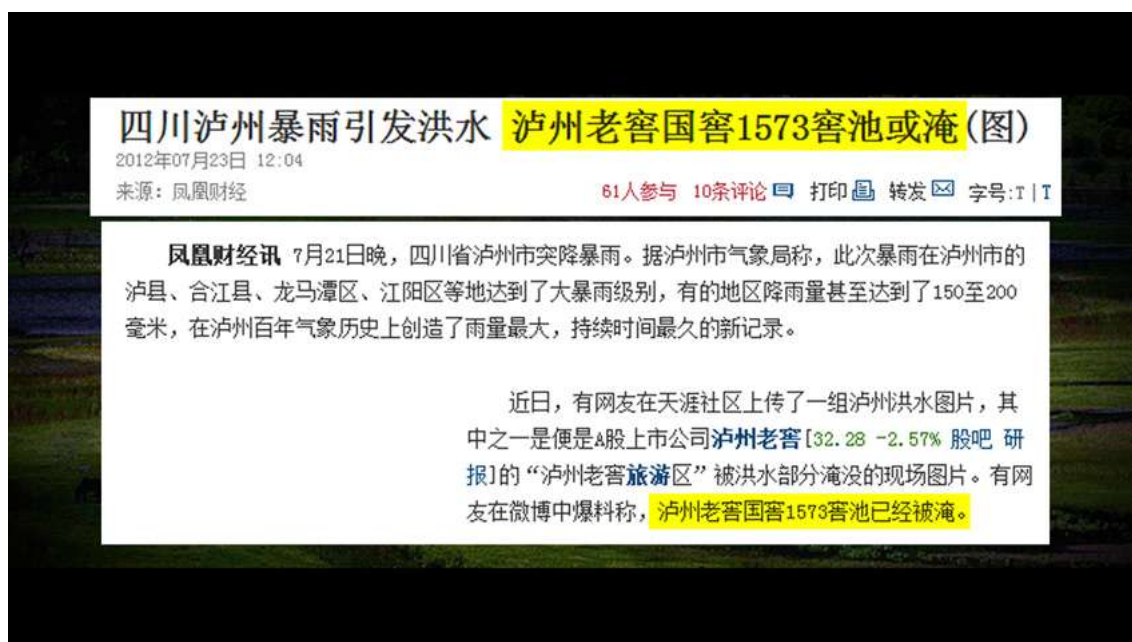




2012年7月20日晚，四川盆地中西部出現一次強降雨天氣，令四川多條河流出現大洪水，累計降雨超過100毫米的有38縣及87觀察站，倒塌房屋6,400間，死亡8人，農作物受災面積31.95千公頃，公路中斷29條次。



其後, 7月21日晚, 四川省瀘州市突降暴雨, 地區降雨量甚至達150至200毫米, 在瀘州百年氣象歷史上創造了雨量最大、持續時間最久的新記錄。著名「瀘州老窖旅遊區」共1,573窖池被洪水部分淹浸。



2012年7月24日, 四川瀘州即遭50年一遇特大洪水, 瀘州所有沿江建設都「全軍覆沒」。甚至, 洪水將一些江河的食人魚沖入民居。





它不單是地震問題，也因為它是盆地，所以，短期內出現如此龐大的雨水，真的不能開玩笑。在接下來的數年內，一個大湖可以在一天之間產生，雨水下過不停。



它指出，旱災的地方，將會繼續大旱。早前的 Web Bot 報告也指出，很多已經是災難的地方，將繼續有該類型的災難發生，但當地貌在 6 月 1 日之後演變後才會整體性出現大轉變。

**4) Planet X 到來，導致忽冷忽熱現象**

於第 29 頁第 4 點，我們曾經在 2009 年分享過的其中一個題目：當 Nibiru (即 Planet X) 來臨時，會對地球產生影響：使地球忽冷忽熱，嚴重的甚至令通訊中斷，這現象將在很多國家中出現。




**5) 輻射進入大氣層引致熱力污染大氣**



全球海岸線事件後，由於很多輻射泄漏，導致輻射進入大氣層，其熱度導致全球高溫，甚至到達一個直到三年後才有機會冷卻下來的程度。所以，這亦解釋了，為何南北極的冰塊會融化。



我在早前亦分享過，輻射到達如此高空，會陸續令溫度上升，所以，會出現熱力污染大氣的現象。然而，這種熱力污染的其中一個影響，就是導致人們生病、精神出現問題。這時我們就能知道，因這種熱力附帶著大量輻射。



## 6) 新陸地的產生

除了明年 6 月前開始產生新陸地之外，由海底冒出新陸地的現象，將在接下來的 30 年裡不斷發生。由明年開始，直至未來的數年裡，在南北極所有的冰塊完全融化後，地球才會再次產生出一個新的「冰極」。這稱為「冰極」，因為已不再稱為南北極了。

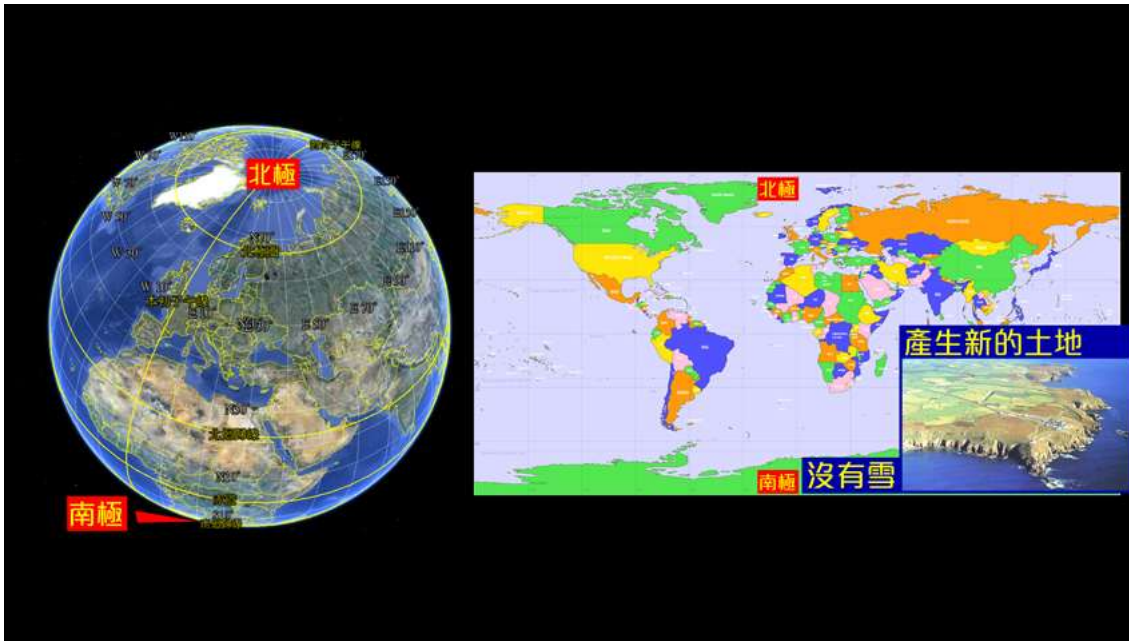


### 7) 地球的氣候、地貌改變

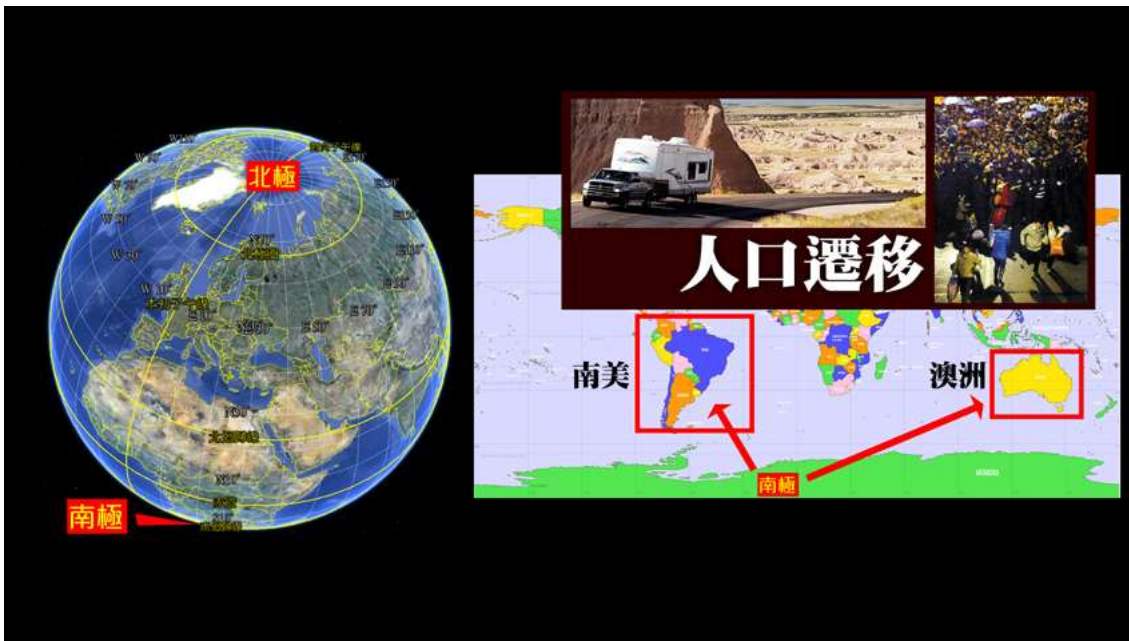
地球的改變，究竟是甚麼呢？正如將來我們在地圖上看，會發現南極是沒有雪。歐亞大陸會變成冰極，這是頗遠的將來。南極不只沒有冰，並且會擴展，然後新的土地產生，這也是剛才提及印度洋東經 90 度的位置。







然而，新的陸地產生，將會導致地球變成彷彿長瘡般的形狀，呈凸形的新土地，這導致南極的中心位置移動至澳洲和南美洲。



所以，當中的變動非常大，同時亦使人口遷移，就像住棚節和以色列人出埃及時一樣，拿著帳篷四處走，走了四十年曠野一樣。將來的人將會紮營又起行、紮營再起行。全球人類不只在 2013 年 6 月之後會如此，全球人口遷移也將會是一個數十年的動作。他們會不斷遷移，因為新的水災在這些地方出現，當他們走到另一處，又出現新的雨災，於是他們為了避開雨災而走到另一處，但再有新的地震發生，他們移到另一處，卻又碰見新的旱災，使他們如以色列人在曠野度過數十年一般。



所以，我們現在更能明白，為甚麼當時神用十災的現象與以色列人的現象對比。因為這故事不只出現一次，這活劇將會以數十年的時間，再出現在全世界。地球變形，差不多好像梨形般，下面大、上面小，也像 LEGO（樂高積木）一樣，很多板塊在擠壓下離其本位，有些地方會被扯平，另一些地方被摺疊了。



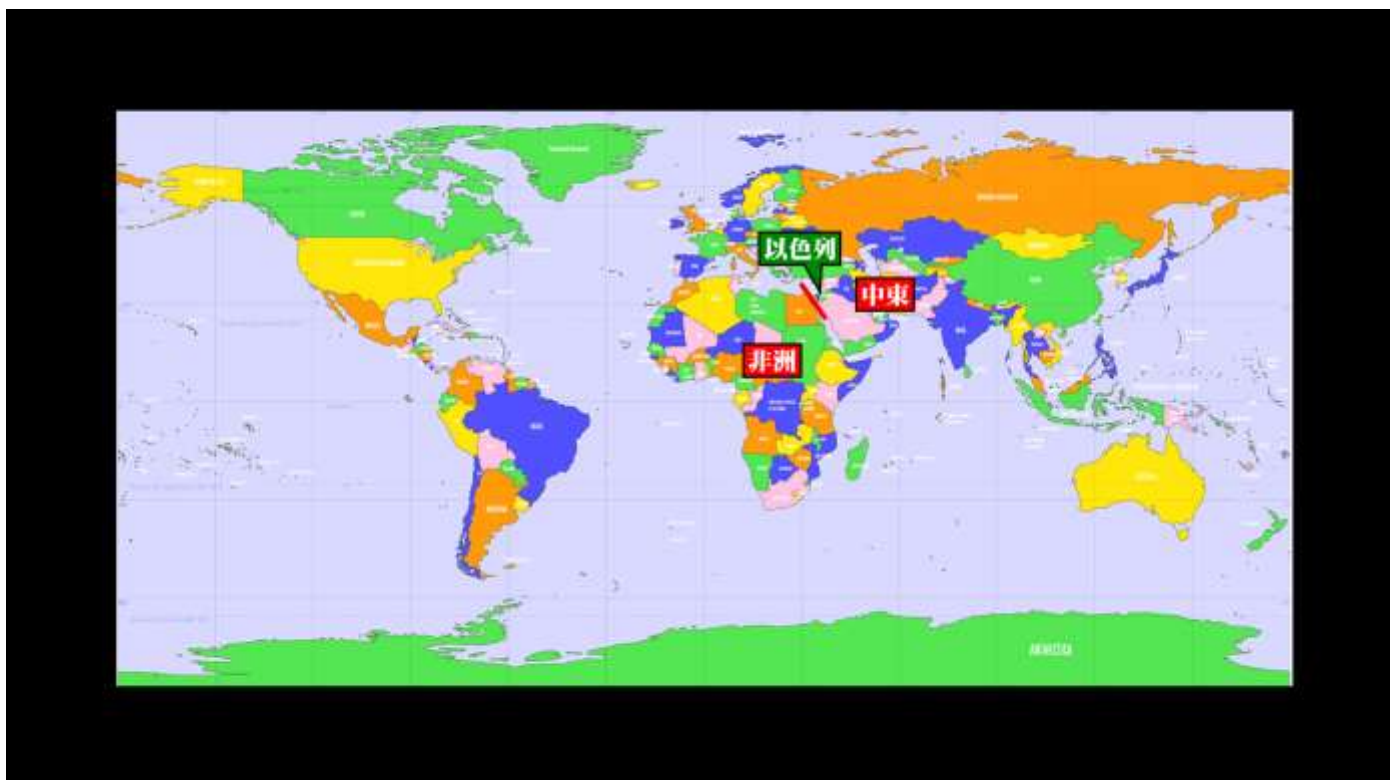


### 8) 南極海底大斷裂

南極因海底的大斷裂所生成的土地，短時間內不能讓人居住，數個世紀後才能讓人居住。



因為那時候的變動，是幾件事拼合起來的。而其中一件事是因這些地震，突然在很多新的地方出現，但同時又突然間消滅了很多海島、土地和沿海的地方等。所以，在這一連串地震之後，地面上的大山、海洋、海邊都會改變。例如 Web Bot 說，連繫非洲及中東的地方會斷裂，這地方就是在以色列附近。

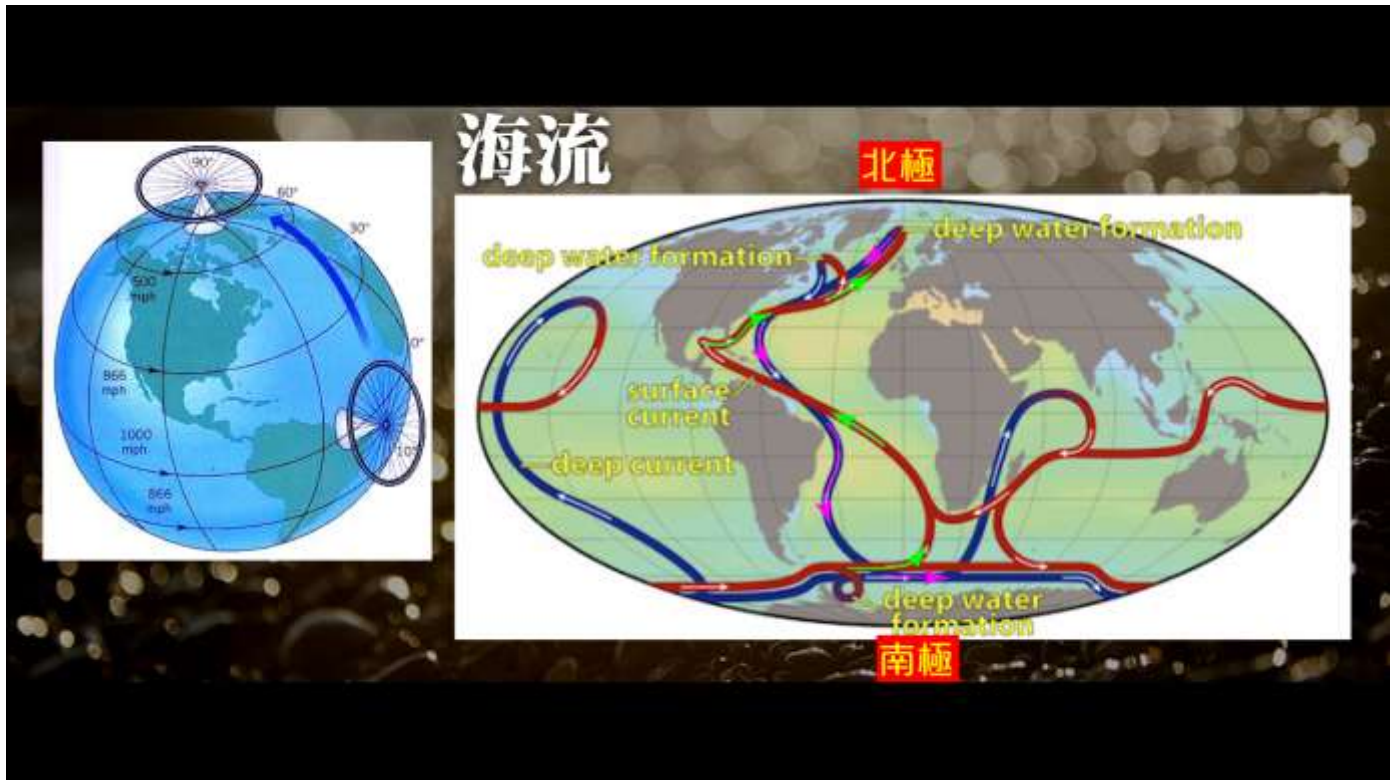




然後，新的海洋、新的海流會在印度洋和地中海出現，由於非洲和中東之間斷開了，所以，印度洋便一直延伸到北面。從圖中可見，五大洲是如這般斷裂，可想而知當中的變動是多龐大？這就是其中一個出現的影響。



Web Bot 指，這會在不久的將來發生，當中不單會影響人口遷移，同樣亦影響到天氣出現反常，因為有新的海流誕生。為甚麼我們常常提到海流？因為，地球自有了冰極之後，整個南北極便會產生對流。



海流就像一個引擎，將整個地球所接受到的熱量傳送到整個地球，不論是魚類、海洋生物或是陸地上的禽鳥，都是以海流成為牠們遷徙的一個指標。所以，這海流的轉變將會影響到整個地球天氣，使之出現反常，全球的海洋生態亦會因而出現轉變。事實上，地震亦會拉斷非洲板塊，繼而導致全歐洲的地貌都會改變，這是因為地殼板塊移動得太嚴重的緣故。





關於第八點提到地球會慢慢變成菱形，在這裡有一點要補充的是：由於有可怕的事情發生了。按慣常，它這類型的預測一定會應驗。它說南半球，尤其是近南極海底下會爆發上百萬的氣孔和火山。它一再強調是 millions（數以百萬計）。那就難怪地球會脹得像菱形了。因為沼氣就會從這些氣孔裡爆發出來。





9) 新土地及緬甸三角洲出現斷裂

一些地方出現新的土地，並出現的斷裂，當中值得一提的就是緬甸三角洲。緬甸三角洲出現的斷裂，導致這區所有人變得很淒慘，當中不單是死亡，人口遷移亦會做成極大的影響，因為這裡會產生新的陸地。

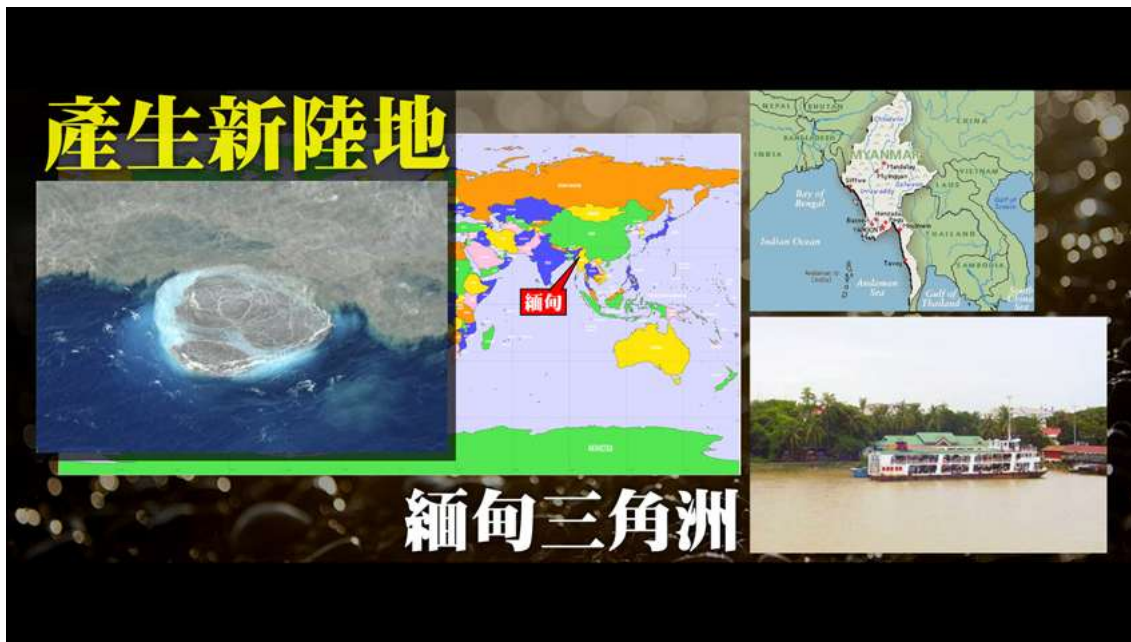






**影片：九月 Web Bot 應驗篇：緬甸地震**

在 2012 年 9 月 30 日發佈最新一份 Web Bot 預測中，預告了全球地貌將出現極大變動，有新的陸地和板塊斷裂的情況出現，其中提及緬甸三角洲將發生地震和斷裂，並出現大量死亡和人口遷移。



在 2012 年 9 月 Web Bot 發表一個半月之後，於 2012 年 11 月 11 日早晨，緬甸中部發生 6.8 級強烈地

震，震央位於緬甸第二大城市曼德勒以北 120 公里處，震源深度 10 公里。之後發生兩次強烈餘震。

**2012年11月11日**

**緬甸中部**

**6.8級強烈地震**

震中位於緬甸第二大城市曼德勒以北120公里處

震源深度10公里

之後發生兩次強烈餘震

### 緬甸發生強烈地震 中國雲南有震感

更新時間: 2012年11月11日 格林尼治標準時間10:07

緬甸中部當地時間11日早晨發生強烈地震，懷疑至少有12人喪生，更多人失蹤、受傷。

美國地質勘探局說，地震強度為6.8級，震中位於緬甸第二大城市曼德勒以北120公里處，震源深度10公里。

地震發生在當地時間早上7:42分。之後發生兩次強烈餘震。

有媒體報導稱，當地居民在驚嚇中四處躲避。

靠近瑞保的伊洛瓦底江上一座正在修建的大橋垮塌。

據報道，位於震中附近的莫哥（Mogok），一些房屋和佛塔、寺廟受損。



震中位於緬甸第二大城市曼德勒以北

**相關內容**

簡訊：緬甸地震雲南逾六千人受災

簡訊：緬甸地震死亡人數上百

緬泰邊境地震致60餘緬甸人死亡

### 緬甸地震已造成26死 200多傷

中廣新聞網 - 2012年11月14日 上午7:34

緬甸周日發生規模6.8的強烈地震至今已造成26人死亡，12人失蹤，以及230人受傷。

在當地救災的「國際紅十字會」表示，災區有數百棟房屋跨「伊洛瓦底江」的大橋也坍塌。當局已派員前往救援，無法確實得知詳細災情。

這起規模6.8的地震是星期天，發生在緬甸北部，震央距離里，震源深度只有10公里。隨後又發生多起強烈餘震，其震，緬甸新都「奈比多」都能感覺到震動。

去年三月，緬甸東南部、靠近寮國、泰國邊界發生強烈地



靠近瑞保的伊洛瓦底江上一座正在維修的大橋垮塌。位於震央附近的莫哥（Mogok），一些房屋和佛塔、寺廟受損。造成超過 60 人喪生、90 多人受傷，震央以南 800 公里外的泰國首都曼谷、越南河內，以及中國雲南西雙版納和廣西南寧，也感受到強烈震感。





### 10) 地球外貌大變，阿拉斯加被燃燒，應驗《啟示錄》第五印

地球整體外貌出現特別大變的一處地方，其實這裡應驗了《啟示錄》第五印的一個特徵。從這點，讓我真的很佩服神《星際·啟示錄》中的智慧。

**LAST WEBBOT**  
2012-09-30  
33點 全球氣候及災難

**10 地球外貌大變**

**啟示錄 第6章 第五印**

9 揭開**第五印**的時候，我看見在**祭壇**底下，  
有為神的道、並為作見證被殺之人的靈魂，

10 大聲喊著說：「聖潔真實的主啊，  
你不審判住在地上的人，給我們**伸流血的冤**，要等到幾時呢？」

11 於是有白衣賜給他們各人；又有話對他們說，還要安息片時，  
等著一同作僕人的和他們的弟兄**也像他們被殺**，滿足了數目。

在 Web Bot 第 31 頁最後一段提到，首先，因為地球擴大會導致赤道突然間擴大，這會在未來 30 年間產生非常大的海嘯和新的海平面，導致海水流入內陸。



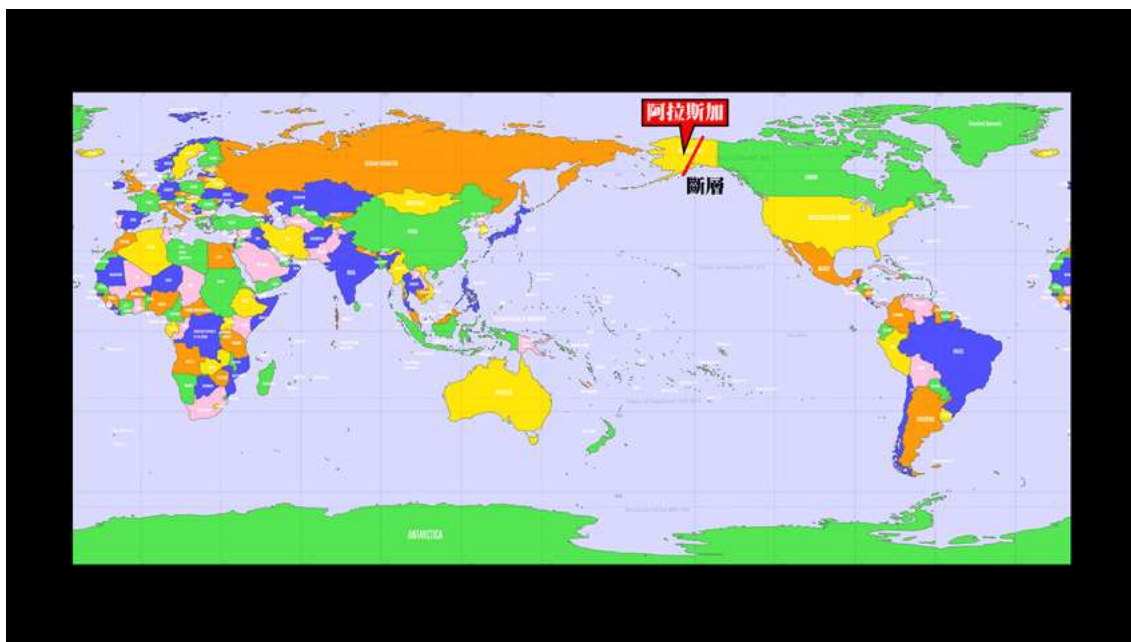


但這個海平面的變動將龐大至一個從太空看回地球時都會看得到的程度。因為地球擴大，導致一些地方會出現斷裂，這就好像雞蛋一樣，中間擴大就會導致其他地方裂開，南北兩極就會擴張出去。這導致阿納德以河高原，就是東西伯利亞和阿拉斯加會分離，這裡會裂開，並且會愈分愈開。





Web Bot 指出，阿拉斯加有幾條斷層，它們的斷裂會使阿拉斯加成為一個島分裂出去，在火山爆發之後，會有新的土地從阿拉斯加產生，亦即有兩個重點：第一、阿拉斯加會分裂出去變成一個島；第二、有新的土地在那兒產生。




但當產生新的陸地後，這地與阿拉斯加將會充滿了火山，而使許多人死亡。在這事情發生的時候，將會產生一個很大的地震，在這次地震後，阿拉斯加將從地底中爆出許多沼氣，導致極多的人和動物死亡。因為那些沼氣的濃度極大，不但空氣被污染，更會燃燒起來，這些藍色氣體更會在阿拉斯



加遠北的地方被點燃，甚至影響延至加拿大西北部。



這次是致命的毒氣，當火被點燃後，火勢大至一個程度，即從宇宙可以看見阿拉斯加被一個大圈的火包圍燃燒著。西伯利亞的凍土、積雪因而融化，水便慢慢流入大海，阿拉斯加將會由凍土變為乾土，出現旱災。



相信大家都記得，在我分享第五印時，曾提到阿拉斯加將會有許多基督徒死亡。



**啟示錄 第 6 章** **第五印**

9 揭開**第五印**的時候，我看見在**祭壇底下**，  
有為神的道、並為作見證被殺之人的靈魂，

10 大聲喊著說：「聖潔真實的主啊，  
你不審判住在地上的人，給我們**伸流血的冤**，要等到幾時呢？」

11 於是有白衣賜給他們各人；又有話對他們說，還要安息片時，  
等著一同作僕人的和他們的弟兄**也像他們被殺**，**滿足了數目**。

**估計 第五印** 將會在**阿拉斯加**  
死許多人

**許多也是基督徒**



並且，我將阿拉斯加對應天上黃道十二宮八十八個星座中的祭壇座，祭壇上其實是有火的。所以，在宇宙中，我們可以看見阿拉斯加被火燃燒著，到時人與畜也會死亡，這就是第五印了。



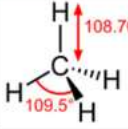
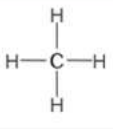










Web Bot 是沒可能知道的，但那裡將會有一堆火在燃燒，全球也看見。可見，《星際·啟示錄》在對應地點和災害出現的問題，真的很準確。

**影片：九月 Web Bot 應驗篇：阿拉斯加及北極地底冒出甲烷氣（沼氣）**


在 2012 年 9 月 30 日發佈最新一份 Web Bot 預測中，預告阿拉斯加地區，並全球多處地底會冒出大量沼氣（化學名稱為甲烷氣 CH<sub>4</sub>）。





<b>甲烷</b>	[編輯]										
維基百科，自由的百科全書											
<p><b>甲烷</b>，化學式CH<sub>4</sub>，是最簡單的<b>烓</b>（<b>碳氫化合物</b>）：由一個碳和四個氫原子通過SP<sup>3</sup>雜化的方式組成，因此甲烷分子的結構為正四面體結構，四個鍵的鍵長相同鍵角相等。在標準狀態下甲烷是一無色<b>氣體</b>。一些<b>有機物</b>在缺氧情況下分解時所產生的<b>沼氣</b>其實就是甲烷。從理論上說，甲烷的鍵線式可以表示為一個點「<b>·</b>」，但實際並沒有看到過有這種用法，可能原因是「<b>·</b>」號同時可以表示電子。</p>	<table border="1"> <tr> <th colspan="2">甲烷</th> </tr> <tr> <td></td> <td></td> </tr> <tr> <td></td> <td></td> </tr> <tr> <td colspan="2">IUPAC名 methane</td> </tr> <tr> <td>別名</td> <td>天然氣、沼氣、生物氣</td> </tr> </table>	甲烷						IUPAC名 methane		別名	天然氣、沼氣、生物氣
甲烷											
											
											
IUPAC名 methane											
別名	天然氣、沼氣、生物氣										

當沼氣冒出後，會污染空氣，殺死大量人口和動物，甚至阿拉斯加會因為大地震，燃起沼氣成火焰，火勢猛烈至一個程度，從宇宙往地球該處看時，可以見到一個大圈的火正包圍著阿拉斯加燃燒。



事實上，這項 Web Bot 預測正吻合日華牧師在 2011 年 9 月 2 日錄製「2012 榮耀盼望」第 103 篇信息。原來在《啟示錄》所記載的第五印，乃按天上黃道十二宮對應地上世界末後所發生的事，天上的「祭壇座」底下對應地球的位置，便是美國阿拉斯加，而這地方將會發生一次強烈地震，並釀成大量人口死亡的慘劇。



### 啟示錄 第 6 章

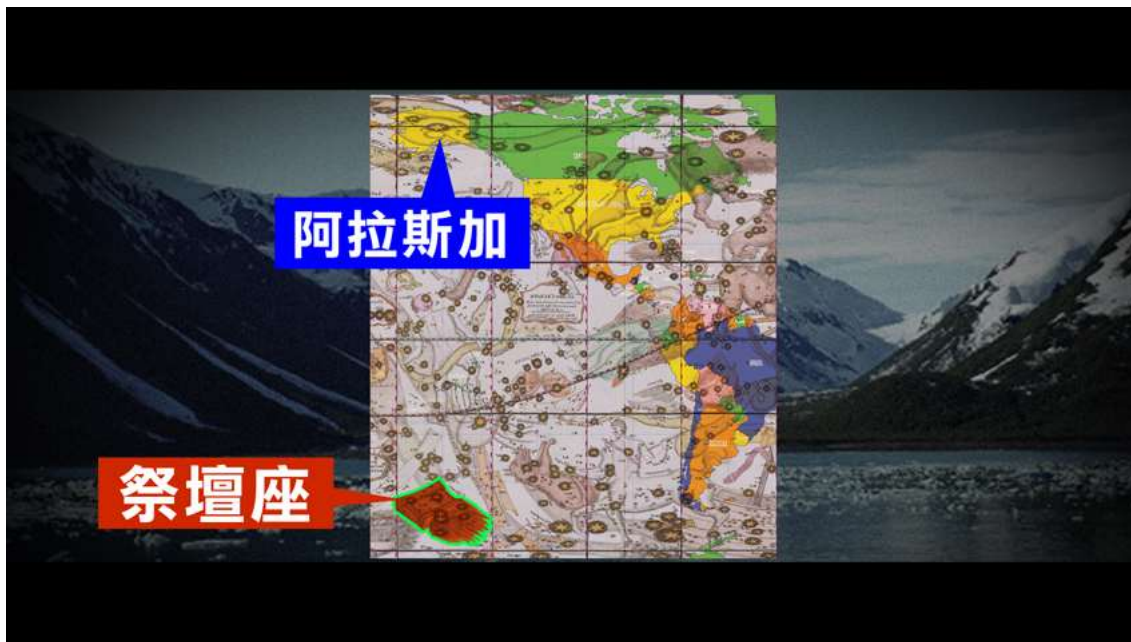
### 第五印

- 9 揭開**第五印**的時候，我看見在**祭壇底下**，  
有為神的道、並為作見證被殺之人的靈魂，
- 10 大聲喊著說：「聖潔真實的主啊，  
你不審判住在地上的人，給我們**伸流血的冤**，要等到幾時呢？」
- 11 於是有白衣賜給他們各人；又有話對他們說，還要安息片時，  
等著一同作僕人的和他們的弟兄**也像他們被殺**，**滿足了數目**。

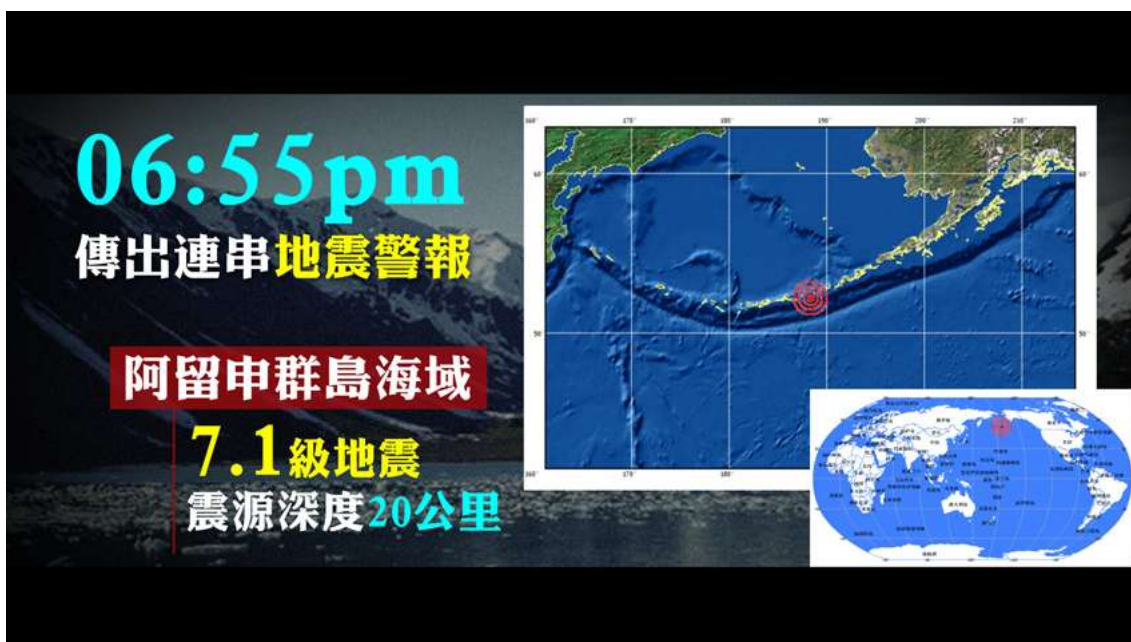
### 估計 第五印

將會在**阿拉斯加**  
死許多人

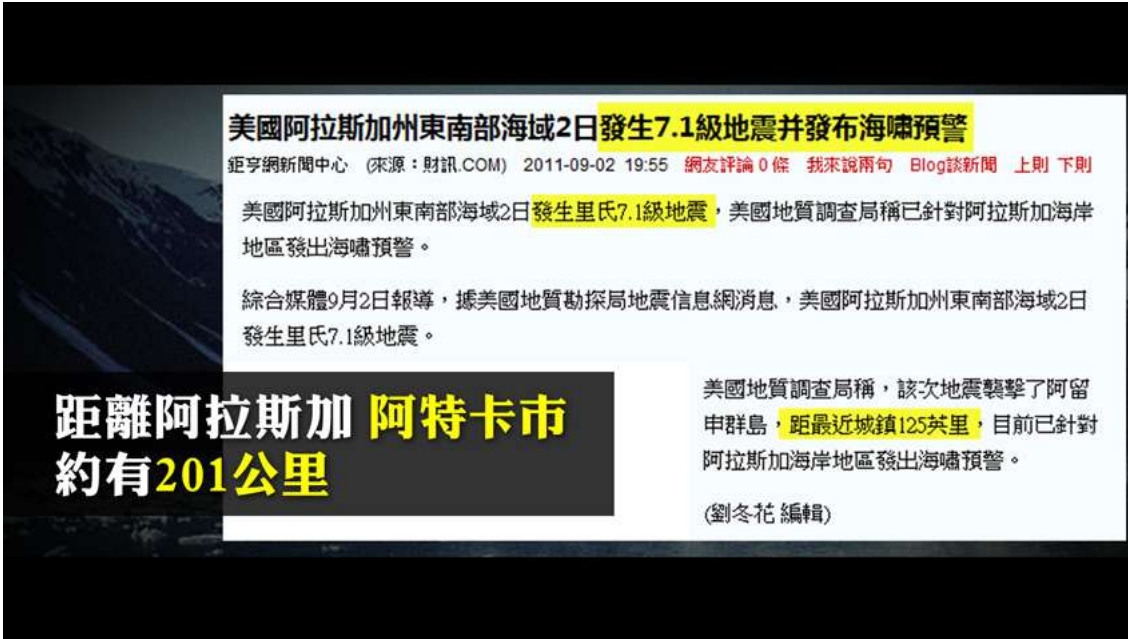




事實上，在當日錄影的同時，即 18 時 55 分，美國阿拉斯加附近海域正發生極為罕見的 7.1 級淺層強震，美國地質勘探局即時發佈海嘯預警，防範海嘯出現。







**美國阿拉斯加州東南部海域2日發生7.1級地震并發布海嘯預警**

鉅亨網新聞中心 (來源:財訊.COM) 2011-09-02 19:55 網友評論 0 條 我來說兩句 Blog談新聞 上則 下則

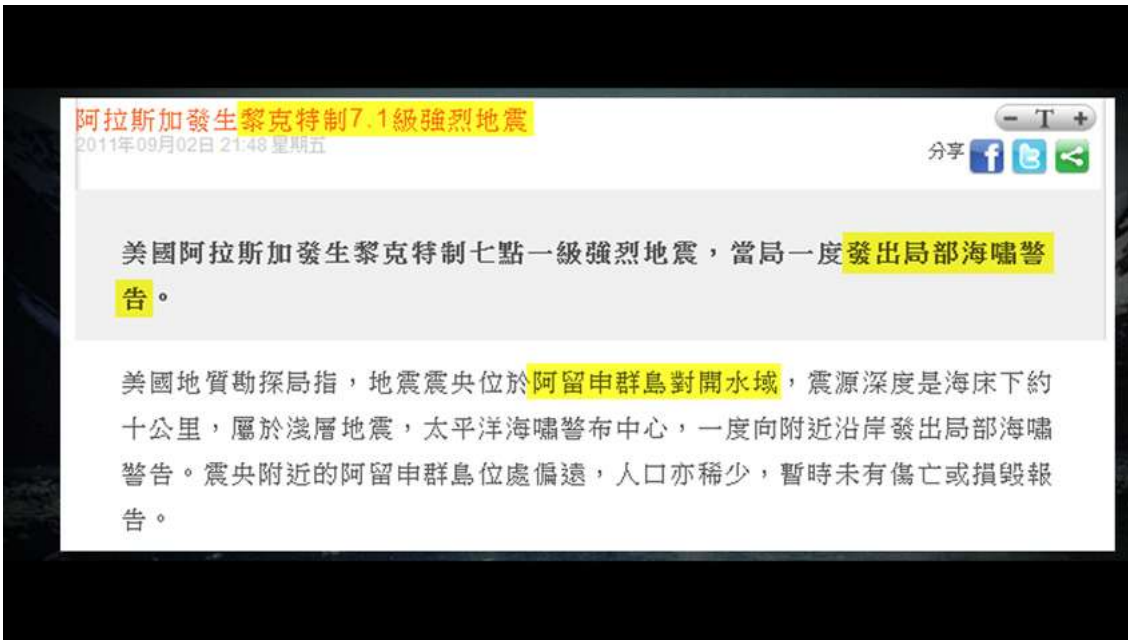
美國阿拉斯加州東南部海域2日發生里氏7.1級地震，美國地質調查局稱已針對阿拉斯加海岸地區發出海嘯預警。

綜合媒體9月2日報導，據美國地質勘探局地震信息網消息，美國阿拉斯加州東南部海域2日發生里氏7.1級地震。

**距離阿拉斯加 阿特卡市 約有201公里**




美國地質調查局稱，該次地震襲擊了阿留申群島，距最近城鎮125英里，目前已針對阿拉斯加海岸地區發出海嘯預警。

(劉冬花 編輯)



**阿拉斯加發生黎克特制7.1級強烈地震**

2011年09月02日 21:48 星期五

分享   

美國阿拉斯加發生黎克特制七點一級強烈地震，當局一度發出局部海嘯警告。


美國地質勘探局指，地震震央位於阿留申群島對開水域，震源深度是海床下約十公里，屬於淺層地震，太平洋海嘯警布中心，一度向附近沿岸發出局部海嘯警告。震央附近的阿留申群島位處偏遠，人口亦稀少，暫時未有傷亡或損毀報告。

意想不到，在日華牧師於上年 9 月 2 日分享的九個月之後，即 2012 年 6 月 4 日，美國科學家於《自然地球科學》(Nature Geo Science) 發表研究，表示發現在阿拉斯加與格陵蘭附近的北極範圍，驚現十五萬個甲烷氣泡噴泉，正在不斷消融冰川與永久凍土，甲烷氣對比二氧化碳所產生的溫室效應超過 25 倍之多。

**北極驚現15萬個甲烷氣泡噴泉 暖化加速度** · 2012年6月4日

美國科學家研究發現，北極不斷消融的冰川與永凍土正在大規模洩漏甲烷，該氣體對於溫室效應的影響是二氧化碳的25倍，科學家一共發現15萬個甲烷洩漏點。氣候科學家指出，任何來源的甲烷釋出至大氣中都令人感到憂心，這樣大規模的甲烷不斷進入大氣將嚴重影響全球氣候。

這項研究報告刊載於「自然地球科學」(Nature Geo science)期刊。科學家透過空中與地面觀測，發現了15萬個甲烷洩漏點，主要分布在阿拉斯加與格陵蘭正在融化的冰川與永凍土。海上考察研究員發現，海床中存儲的甲烷，規模超過任何地面中觀測到的洩漏點，且這些大量的甲烷都以氣泡的方式浮出海面，直接進入大氣層。研究員表示，「我們發現了100多個海底『噴泉』不斷的對外噴釋甲烷，範圍超過1公里，過去從未發生如此大規模的外洩狀況。」



而甲烷在大氣中可停留十年或以上，以二十年來計算，甲烷的溫室效應甚至比二氧化碳強 72 倍。所以，這十五萬個持續洩漏的甲烷噴泉的確令人感到憂慮。

**北极现15万甲烷泄漏点 将严重影响全球气候** 2012年06月04日

根据科学家的研究发现，西伯利亚的永久冻结带和海床都在向外释放甲烷。最近，俄罗斯的一艘考察船得出了这一惊人发现。当时，科学家发现大量甲烷以气泡的形式从海床浮出海面。俄罗斯研究员伊戈尔·塞米勒托夫表示：“我们发现了100多个海底‘喷泉’向外释放甲烷，范围超过1公里。如此大规模的甲烷释放此前从未发现过，所释放的甲烷直接进入大气层。”

塞米勒托夫的研究小组利用地震和声学监测器探测上升到海面的甲烷气泡。科学家表示冰架下方的甲烷释放到大气中将在很大程度上加速气候变化。当前的北极甲烷浓度在1.85ppm左右，为40万年来最高。

此外，根據俄羅斯科學家的研究發現，俄羅斯西伯利亞的永久凍結帶和海床，皆正在向外釋放甲烷。俄羅斯一艘考察船驚人發現大量甲烷，以氣泡的形式從海床浮出海面。俄羅斯研究員伊戈爾·塞米勒托夫表示：「我們發現了一百多個海底『噴泉』向外釋放甲烷，範圍超過一公里。釋放如此大規模甲烷，是從未發現過的，所釋放的甲烷更直接進入大氣層。」當前的北極甲烷濃度在 1.85ppm 左右，為四十萬年來最高。



**新聞片段：**

拯救地球，北極甲烷持續釋放，有全球暖化失控之虞。研究人員觀測西伯利亞、加拿大和美國阿拉斯加，他們證實了苔原永凍層的融化，造成甲烷快速釋放到大氣中。其速率之快，可能很快就會超過危險的臨界點。一旦超過之後，人類對氣候變遷的緩解行動將徒勞無功。這些區域的永凍層已凍結數千年，甚至數十萬年之久。

但氣候變遷導致溫度上升，造成西伯利亞等地的永凍層融化。而當地所儲存的五百億噸甲烷，相信於目前大氣層甲烷總量的十倍，這些甲烷正逐漸釋出。阿拉斯加大學的凱蒂·安東妮博士，過去十年來，一直研究苔原對全球暖化的反應。她說：「如果永凍層在一瞬間突然融解，將會釋出極大量的甲烷進入大氣中。我們會感覺到全球的氣溫上升，情況會很嚴重。」

有一隊國際學者，最近在研究西伯利亞東部水面下的北極冰架區域。他們發現甲烷持續釋出，進入當地較淺的水域，使海水超過飽和。學者們憂心，大量的地下甲烷未來如果釋出，可能會隨時引發不可逆的暖化現象。感謝安東妮博士團隊，讓大家了解全球暖化所造成的極度危險，希望大家能夠體驗，這對於地球上的眾生有嚴重影響。事實上，近年來，全球都發現有甲烷氣體洩漏的異常情況。

**新聞片段：**

數以億噸的這種氣體，是因暖化產生其不穩定的活動。到這時候，不管我們做甚麼來阻止它的外洩，都已經太晚了。這數以億噸比溫室效應威力還強八倍的二氧化碳，將會釋放至大氣層，而地球的氣候將因此失控。到時候地球溫度將會創四十億年來的新高。

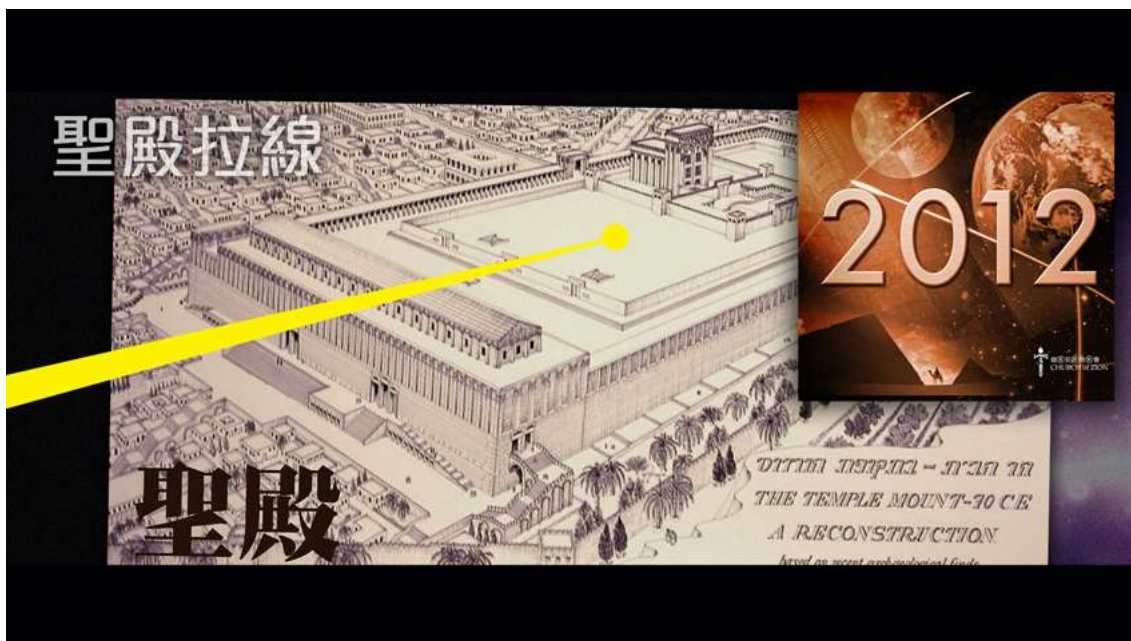
現實中，已出現阿拉斯加與北極大量釋出的沼氣，實在有機會觸發 2012 年「9 月 Web Bot」所預告，阿拉斯加會因為大地震，令沼氣燃起火焰，並導致大量動物和人口死亡。甚至，應驗《啟示錄》所記載的第五印，阿拉斯加 —— 將會讓人從宇宙俯瞰時，看到像一個燃燒的祭壇。

在這第十點，格陵蘭（Greenland）與冰島（Iceland）會分得更開，當擴大的時候，在這些位置將會有更大的分裂。

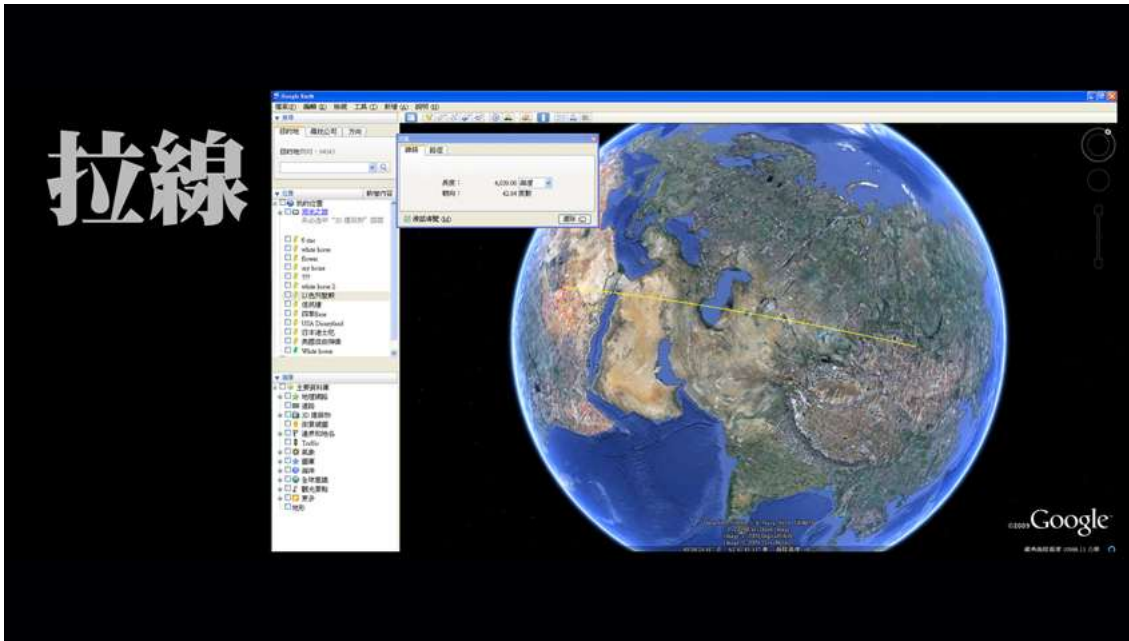


**11) 地裂及地貌改變，導致國家之間的距離和面積改變**

地裂將要改變地貌到一個和度，到時拉線全部也不能應驗，這才最叫人震驚。因為藉此我們明白到拉線這套信息只是神留給我們分享的，大家想想，拉線信息是給我們的。







在 下 年 6 月 以 後 就 不 能 拉 線 了 ， 因 到 時 地 形 全 部 變 了 。 但 我 們 都 已 試 過 拉 線 這 遊 戲 ， 神 是 為 了 建 立 我 們 的 信 心 ， 讓 這 個 特 別 的 秘 密 留 下 了 幾 千 年 。

隨 後 ， GPS 沒 有 了 ， 地 域 也 變 了 ， 部 分 將 會 沉 入 海 底 。 因 為 地 裂 及 擴 展 ， 導 致 國 家 與 國 家 的 距 離 和 高 度 也 改 變 了 。 當 中 包 括 整 個 愛 爾 蘭 至 俄 羅 斯 的 地 方 ， 芬 蘭 、 瑞 典 、 德 國 北 面 、 丹 麥 、 英 國 、 蘇 格 蘭 。 這 些 國 家 的 所 有 距 離 、 高 度 和 面 積 也 變 了 。



我 們 知 道 ， 拉 線 是 從 以 色 列 聖 殿 山 的 根 基 石 開 始 拉 出 去 。 但 這 些 地 方 會 斷 裂 至 一 個 程 度 ， 導 致 這 一

帶的位置全部改變了，並沒法再拉線。正如我所說，Web Bot 有明確指定的地方一定會應驗，這是十分準確的。



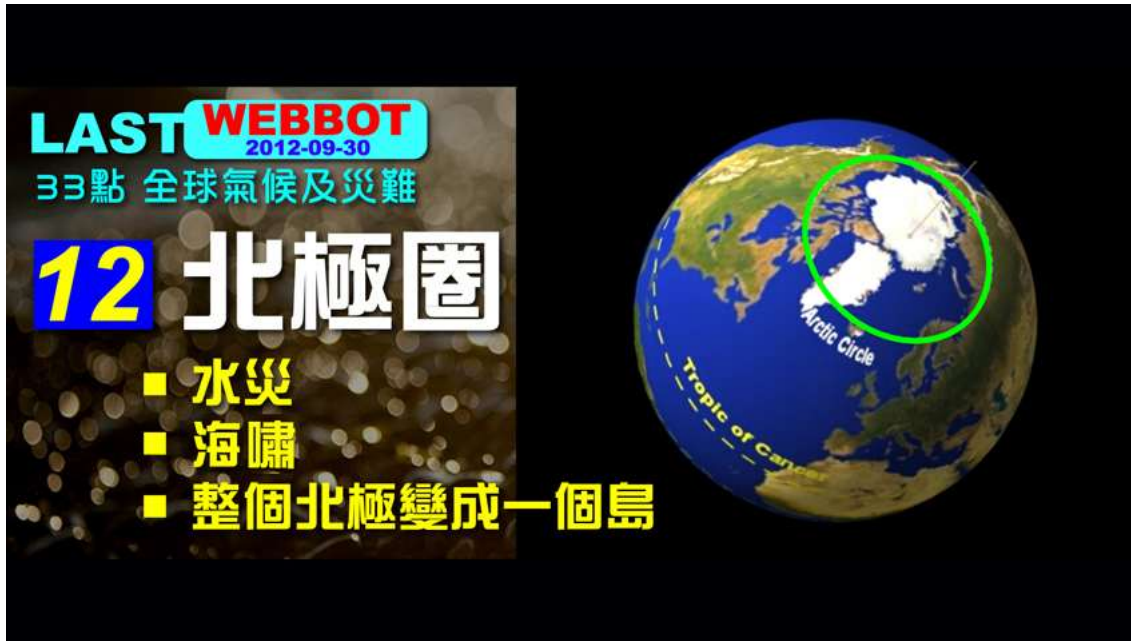
這些事件會發生的話，都是很準確。就是這個大圈了，現在我們看見圍繞著這個位置，就是這些全部的地貌、距離、平面、高度、它們彼此之間的角度，全部都會分開和裂開。

### 12) 北極圈融雪產生島嶼和水災

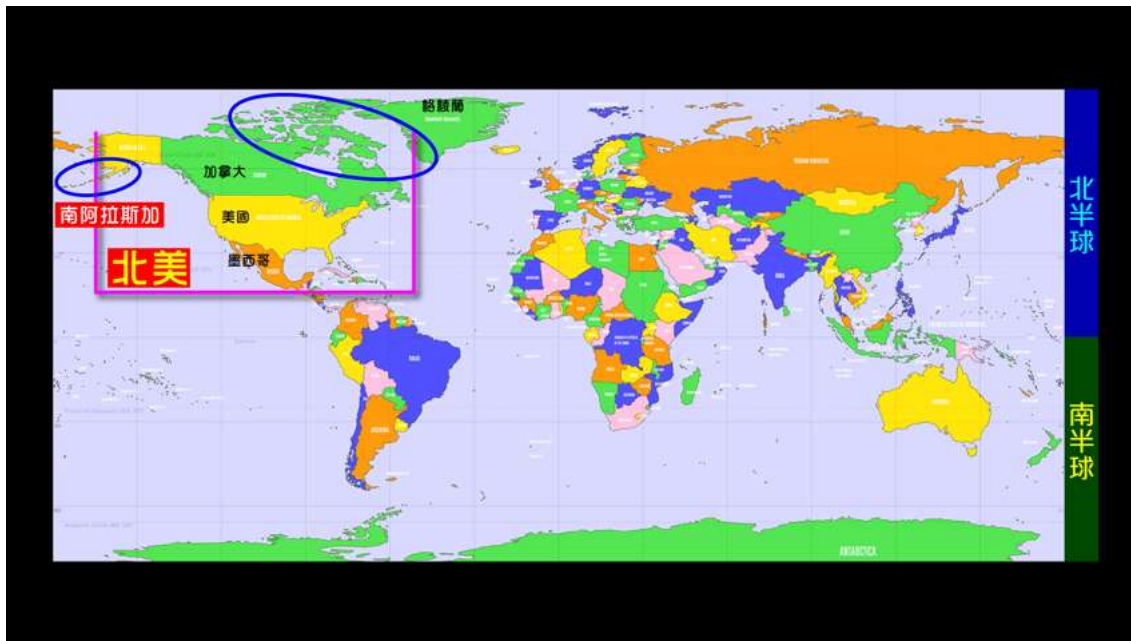
我們從地球上空往下看時，北面圍繞的整個圈，就是北極圈。他說，從北極往下去看，不只有水災，當北極融雪後，它一樣會有水災，並且有海瀾，海岸線斷裂將會到一個程度，使整個北極變成一個島。北極圈將會產生很多新的島嶼出來。







另一個地方就是北美東北方，也是接壤這個北極圈的位置，並且南阿拉斯加的位置。這些地方的洪水淹沒得非常嚴重，尤其是未來 20 年裡面。



2013 年的全球海岸線事件，會產生海嘯而導致這裡浸在水裡。但接下來，在未來的 20 年，洪水在這區域將會非常嚴重，甚至使這地方不適合人類居住，或者當地居民只能做漁民。

**13) 美國加州將出現一位亞裔摔角手成為救災英雄**

在 2013 年 7 月之後，加州會從一事件顯示出，它已經變成重災區了。從字面上看見，那裡有些人

物會變成英雄。



但每逢 Web Bot 提到人物就大部分不準確，但我也會跟著說。Web Bot 很多時所提到的人物，有時是指一事件、一個代表或一個抽象的社團。當中，某些也會應驗，只不過在解法上會有偏差。

他說，在加利福尼亞，災難會嚴重得反而促使有很多英雄出來救災救亡。其中一個就是在圖片中可見，有一位亞裔摔角手成為當時很多人的英雄。因為這個人救了很多，結果有上千人跟著他。在又斷路、又沒有辦法前進的地方，他救了一些人，幫助他們在混亂當中生存。

最少這個字眼讓我們理解，在未來的 2013 年 7 月之後，當時的加利福尼亞已經是一個災區了，如果按著這個預測的推算，但裡面是否代表一個的群體？或者是一些甚麼？就不能夠百分百肯定，這裡說是一個亞洲（Asia）的摔角手。

#### **14) 2013 年，由於災難、地震頻繁，人類的情緒出現很多混亂字眼**

在第 33 頁的第 14 點裡面，他帶出在那麼多這些字眼中，2013 年有很多很混亂字眼。混亂是因為有很多即時的災難、即時的慘情，導致在裡面會出現很多這些混淆。





但最少一件事，導致他們混亂的字眼，因為，那時有很多地震。Web Bot 完全不知道這個地震導致那個災區出現些甚麼？這個地震導致這些事件發生？並且地震的先後次序。但最少它可以理解，在未來的 7 月那段時間，全球會有很多地震。

15) 災難導致全球性大遷移

他說到，這些地震導致全球的大遷移，原因就是地球擴大。



這裡，再次出現「上千里計」的這個字眼，這字眼是前兩三篇的 Web Bot 有提過的。他說，將會有

一個地震，導致上千里計的路和橋斷裂。現時，大部分的災難都是發生在落後國家，但他再指出，到 2013 年，大部分的災都會影響工業國家，並且影響得非常嚴重。這就糟糕了，因為落後國家的人民慣於野外生活、野外煮食、野外行動。他們有時無家可歸，但已經習慣了大自然的生活。

但工業國家的人民卻不行，他們沒有常識、體力和預備。當整個國家大遷移，代表沿著海岸線遷移數十里路。



Web Bot 提到，它看到一幅圖片，數十里的路都是停屍場，即是全部人一路圍繞著馬路死去，人們一邊走一邊死去。因人們過一條馬路，不同現在我們過馬路；過一條橋，不同現在我們過橋。只要踏單車或乘車過去，它們便會斷開。

所以，根據這些資料顯示，他發現，最主要導致死亡的原因，就是沒有交通：路、橋也斷了，人們全個走難過程都是很崎嶇。他們不可能用車，亦沒有工具，這會導致很多死傷，尤其是美國等工業國家。



他說，人們致死的原因，是逃走的時候飲用和進食被污染的水及食物。他們沒有常識，所以因進食而死。並且，他們對任何食物的常識都沒有，這就是現在典型工業國家的問題。由於沒有預備，所以，當人們沒有即時食物供應，他們甚至過不了數天。所以，第一波災難來到時，已經死了很多人。但之後大量人口會於走難中離世。



最早死去的一批人是哪些人呢？就是倚靠藥物生存的人。Web Bot 說那些靠藥物才可保持意識的人，因有些人沒有藥物，就不能清醒。有些人沒有藥物，就如癮君子一般。所以倚靠藥物生活的人會最先死去。

### 16) 全球土地受核污染影響

Web Bot 指全球的土地將會演變。資料顯示，於走難時，他們的環境因核污染而急劇地惡化；或是當走難時，每遲一天，環境的核污染就會越嚴重。因為無論河流或海邊沖上來的水都有核污染，就如一個化學工廠，污染著他們所有可飲用的水源，這都是多麼教人害怕。



### 17) 很多人在走難時離世；全球出現爆炸雷聲，導致人精神創傷

第十七點是挺有趣，Web Bot 指在這災難第一波時，會死去一大批人口；但餘下到那時才知道要走難的人，也會於走難中，每六個人就會死掉五個人。如果到那時才走難的人，其生存的機會比擲硬幣下賭注勝出的機會率還要低，因為六個人之中會死去五個人。



Web Bot 說，沿著海岸線的馬路都是停屍場，因為就算走難，因路斷了，人們便要被迫走馬路。當馬路斷裂時，人們沿路只會一邊走一邊死去罷了。

他說，下年六月之後，全球將出現一件事情導致人類精神創傷。全球將出現突然爆炸的大雷聲，大聲得使全個城的人聽到以後，連骨頭都震動。這種不斷爆炸的聲音將會導致人們疲倦不堪。



影片：九月 Web Bot 應驗篇：離奇爆炸事件

在 2012 年 9 月 30 日發佈最新一份 Web Bot 預測中，預告下一年，全球將會出現突然的爆炸或是離



奇的大雷聲，雷響大至一個程度，全城人也會聽到，甚至使人的骨頭都震動和精神受創。

自從 2012 年 9 月 30 日 Web Bot 發佈以後，2012 年 10 月 17 日，台灣花蓮地區方圓十公里內，早上傳出一聲巨大的爆炸聲，沒有人不被這聲巨響驚醒。但奇怪的是，花蓮氣象站卻說這兩天都沒有地震紀錄，更沒有打雷，軍方人員也說沒有軍機演練。甚至警消單位也說，沒有接到事故通報，也不可能是起火爆炸。究竟這聲音從何而來？有學者訛稱，有可能是小型地震的地鳴。不過，地鳴通常會伴隨明顯的晃動，所以可能性也微乎其微。這個巨大聲響的來處，實在是個解不開的謎團。



2012 年 11 月 7 日，美國謝爾比縣 (Shelby County) 發生離奇爆炸，一所房屋被炸毀，有四人受傷送院。

**Explosion levels home in Shelby County**

**Four people rushed to hospital**

Updated: Wednesday, 07 Nov 2012, 5:56 PM EST  
Published: Wednesday, 07 Nov 2012, 5:52 PM EST

Julian Grace

SHELBY COUNTY, Ind. (WISH) - Pieces of a log home litter a country yard in Shelby County after an explosion happened on the 5700 block of W. 1100 N.

Deputies received a call for help at the home just before 8 p.m. Tuesday.

Firefighters rushed to the scene to find a home scattered across a yard.

2012年11月7日，  
美國謝爾比縣(Shelby County)  
發生離奇爆炸，一所房屋  
被炸毀及4人受傷送院。



### 新聞片段：

Look at what's left here, a home explosion, through family members from a house in rural Shelby County. And now all four of those people are hospitalized.

看看現場所殘留的，美國謝爾比縣（Shelby County）一棟房屋爆炸，爆炸時屋內仍有居民。現時四位屋主仍然留醫。

It happened just a couple miles south of New Pal. late last night. 24-Hour News 8, Julian Grace, is live in Shelby County tonight and Julian, let's start with how the victims are tonight.

爆炸發生在昨晚深夜，新巴勒斯坦城以南數英里。24-Hour News 8 記者 Julian Grace 現時於謝爾比縣報道，就讓我們先了解傷者情況。

Eric, we really don't know. We do not have the condition on the four victims, however, we are learning more about the home in question. It used to stand right there but no longer now, it's just a pile of wood. Earlier today we talked to a neighbor who talked to one of the homeowners shortly before the blast. That homeowner told his neighbor that he smelled smoke. Later that night, the explosion happened.

Eric，現時未有消息。雖然我們未知四名傷者的情況，但得到更多肇事房屋的資料。這就是房屋的位置，但舊貌不再，只剩下一堆木頭。早前我們訪問了於爆炸前與屋主接觸的鄰居，他透露，屋主曾提及嗅到煙味。就在那天晚上，爆炸發生了。

And then just like a bomb went off.

房子像炸彈般爆發。

Smoldering rubble marks this spot of a home explosion that nearly took four lives. Two men and two



women were inside when the home blew up.

眼前的頹垣敗瓦，正是差點奪去四條性命的爆炸現場，事發時兩男兩女在屋內。

Two in the basement they came up these stairs right here. We found the other two in the front yard by that crawl, about 70-75 feet away from the house.

兩位傷者從這樓梯離開地下室。我們於房子前院大約 70-75 英尺發現另外兩名傷者。

One person was airlifted to Methodist; the other three were rushed to the same hospital by ambulance.

一名傷者由直升機送到 Methodist 醫院，其餘三名傷者由救護車送院。

I was just sick about it, and I, you know, anybody to get hurt like this...You don't know what to do.

我感到十分不安，這樣的意外，令人不知所措。

What caused the explosion remains unknown but neighbors say that propane tank was filled earlier on Tuesday. Several hours later, you had this explosion.

爆炸的成因至今仍未清楚，但鄰居透露房屋的丙烷氣罐於週二被填滿，數小時後，爆炸就發生了。

It's shocking, I mean, when you wake up in the morning, you never think about something like this happening. You think it's just another day, but it's just amazing, how anything can happen I guess.

真令人震驚，當你早上醒來，從沒想過這種事情會發生。你以為只是平常的一天，沒想到任何事情都可能發生。

Firefighters gave no timetable for when the investigation will wrap up. On Wednesday afternoon, neighbors drove by to sneak a peek of the home that once stood but it's no more.

消防員未有透露何時完成調查。週三下午，附近的居民駕車到爆炸現場，觀看這再不復見的樓房。

I'm in shock. I have no idea how it happened.

我很震驚，真想不透怎麼會這樣。

2012 年 11 月 10 日，美國印第安納州首府一處住宅區發生巨大爆炸，造成兩人死亡，附近 27 棟房屋受損。

## 美国印第安纳州首府爆炸2人死 事故现场如战场

2012年11月12日



中新网11月12日电 据外电报道，美国印第安纳州首府印第安纳波利斯南部一

处住宅区10日晚发生巨大爆炸，造成2人死亡，附近27栋房屋受损。

马里昂县警长雷顿表示，爆炸威力强大，5公里外都能感受到爆炸的威力。爆炸还引发了强烈的火势，许多房屋被大火吞噬。

事故发生的原因目前还不清楚。一度有传言称，是一架飞机坠毁引发了爆炸，但印第安纳波利斯市长否认了这种说法。消防部门称，将调查是否是天然气泄漏导致了爆炸，但现在还不能确定具体原因。

当地居民称，事故现场宛如经历了战争，四周尘土飞扬，一片碎石瓦砾。爆炸地附近的居民已被撤离至一所学校暂时安身。

美國印第安納州首府印第安納波利斯南部馬里昂縣警長雷頓表示，爆炸威力強大，5公里外都能感受到爆炸的威力。爆炸還引發了強烈的火災，許多房屋被大火吞噬。事故發生的原因至目前未明。一度有傳言稱，是一架飛機墜毀引發了爆炸，但印第安納波里斯市長否認了這種說法。消防部門稱，將會調查是否是天然氣洩漏導致了爆炸，但現在還不能確定具體原因。當地居民稱，事故現場宛如經歷了戰爭，四周塵土飛揚，一片碎石瓦礫。爆炸地附近的居民已被撤離至一所學校暫時安身。

### 新聞片段：

A ferocious explosion in the night, home after home leveled in the cinders and rubble. Tonight, investigators are pouring over the clues to find the cause and to alert other neighborhoods across the country. ABC's John Schriffen has more.

夜間的猛烈爆炸把多棟房屋夷為平地，一片頹垣敗瓦。今晚，調查人員開始仔細查考線索，找出事故起因，並警告全國人民提高警覺。ABC新聞 John Schriffen 為大家報道。

The explosion was so intense and now it looks like a tornado tore through this Indianapolis community. For dozens of families, the cruel reality of Saturday night's blast is just starting to set in.

爆炸異常強烈，就像龍捲風撕毀了整個印第安納波利斯社區。對於幾十個受災家庭來說，他們現在才開始面對星期六晚大爆炸所帶來的殘酷後果。

All of a sudden, the house shook and things fell. We ran outside and we just see the whole house, I mean it was like, four, five houses down from us and we were just completely engulfed in flames.

突然，房子搖晃，東西都掉下來了。我們立刻跑出屋外，並發現整棟房子，以至附近的四至五棟房屋都倒下，並完全被吞沒在火焰中。



Federal authorities are now teaming up with local agencies to figure out how this happened.

聯邦當局現正與當地機構合作，調查爆炸的起因。

We're looking at everything. All causes, all possibilities.

我們現正作全方位調查，查考多方成因及可能性。

Authorities say at this point, nothing has been ruled out.

當局表示，暫時並沒有排除任何成因。

Yet the Mayor of Indianapolis says it was not caused by a bomb or an exploding methamphetamine lab, as some of the early rumors indicated.

然而，印第安納波利斯市長認為，爆炸不是由炸彈或冰毒實驗室爆炸所引致，故並非如早期傳聞所言。

Law enforcement sources tell ABC News the leading theory that it was caused by a gas explosion.

執法部門消息指，事故最有可能是氣體爆炸所導致。

It's too early to speculate.

任何推測還是言之過早。

Investigators believe it could take weeks before they know what triggered the mysterious blast that caused so much damage.

調查人員認為，就這極具破壞力的神秘大爆炸，需要數星期調查才能確定起因。

2012年11月20日，美國伊利諾伊州發生離奇的地震及驚人的隆隆聲。

### 新聞片段：

At a 3.6 quake, authorities in Mount Carmel, Wabash County and Edwards County all tell the same story: A good bit of shaking, even concerned that a truck hit the building in one instance.

3.6級地震，無論是（美國伊利諾伊州）沃巴甚縣芒特卡梅爾，還是愛德華茲縣，官員在說同一故事：那一種晃動，就像一輛貨車剎那間撞向建築物一樣。

The Daily Republican Register saying, "Hey, did you feel it?" That's the question they are asking a lot of people. But there was no damage.

報章 Daily Republican Register 問：「你感受到嗎？」它向許多人發出同樣問題，地震卻沒有造成任何破壞。

This is the story from Albion in Illinois where they were decorating the sheriff's office for Christmas when

the earth literally began to move.

在伊利諾伊州阿爾比昂，縣警長辦公室職員為聖誕節佈置時，感受到震盪。

It was really strange like a kaboom, like something hit the courthouse. It shook us inside here, although I could feel it like all the way through me and everything but you could feel the rumble and then you heard a boom.

非常古怪，是巨大隆隆聲，像有甚麼撞擊縣府大樓。我們在室內感受到震動，但震感卻漫過全身。你先感到車輛的軋軋聲，然後聽到隆隆聲。

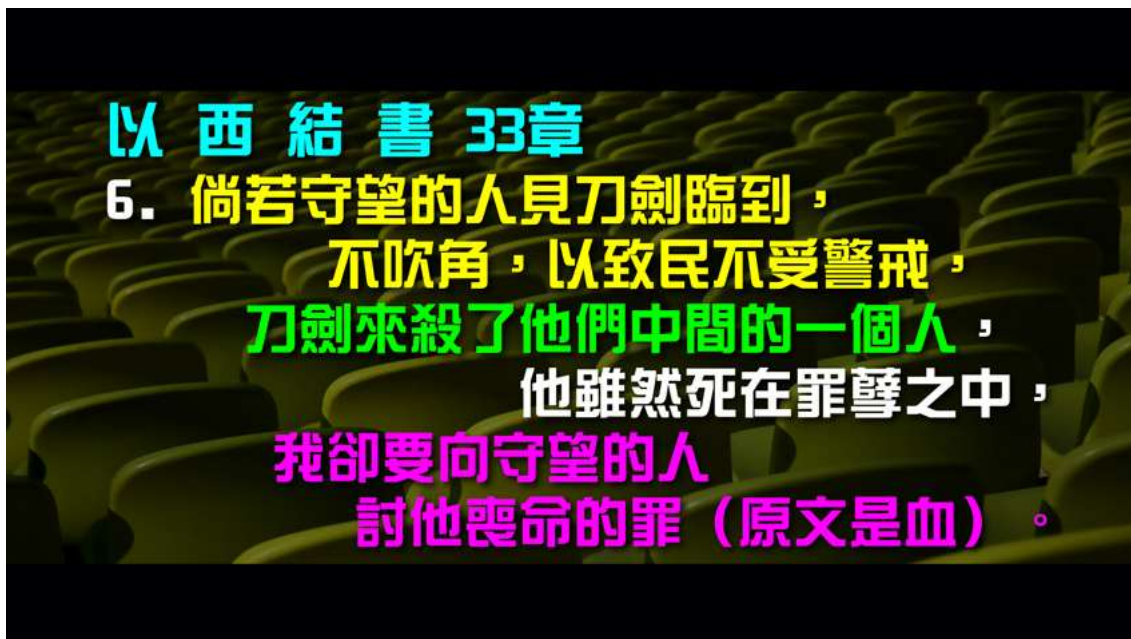
And once again a rumble, a boom but no damage reported. In fact they did talk to the clerk at the Casey's store in Mount Carmel and he told me none of the items even shook off the shelves that usually happens even in pretty mild quakes. So probably they dodged the bullet in southeastern Illinois tonight.

再一次，軋軋聲、隆隆響，卻沒有任何損毀報告。我們訪問過芒特卡梅爾內 Casey's 便利店的職員，他說沒有商品從貨架掉下來，不像一般輕微地震時所遇到的。看來伊利諾伊州東南部今晚避過一劫了。

意想不到，2012 年 9 月 Web Bot 預告下一年離奇爆炸的發佈之後，竟然，離奇爆炸已開始持續應驗。雖然 Web Bot 未能解釋事件的真正成因，但是 Web Bot 卻是預告事件將會持續發生。

=====

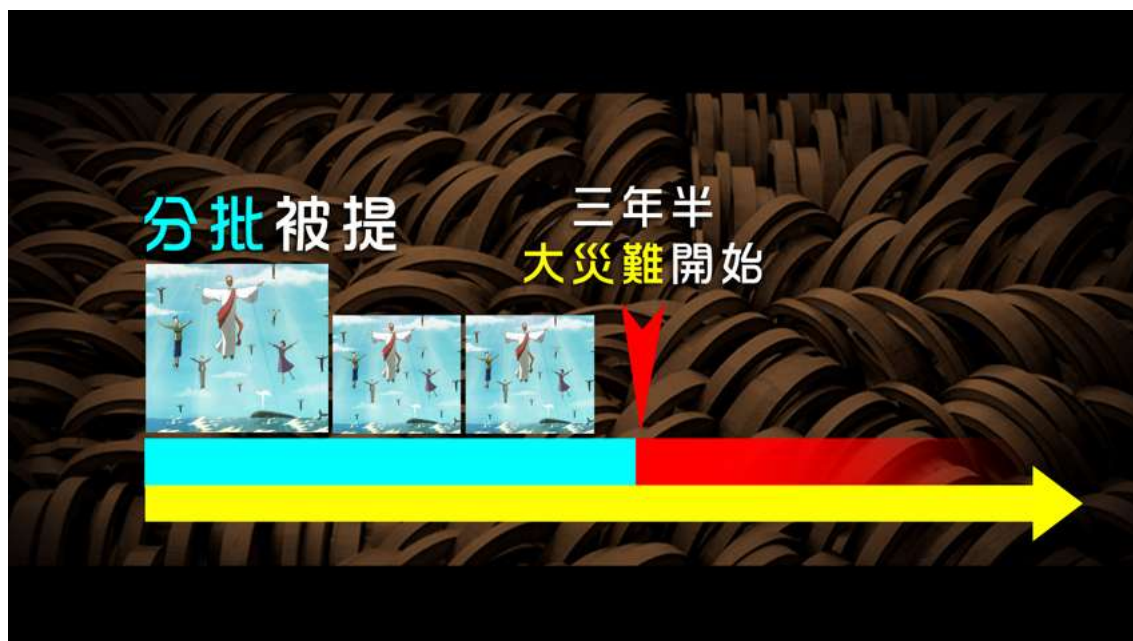
我相信當進到第十七點，差不多沿岸的人都死絕了，但全球八成人都是居於海邊的。你若不預備這災難，或不教人預備的話，我相信，為何神會將很多死了的人的冤案都歸到基督徒的頭上，因為，全世界不應由 Web Bot 去提醒這些人，亦不該是由政府去提醒這些人。



政府已經決定不提了，他們寧願畫卡通也不直接提！但這是教會的工作，所以，教會被提前是吹角節。若不是這樣，教會哪有資格被提？那所教會值得留在七年大災難，是讓他們親眼看見自己導致這些災民落入如斯的光景，因而學到教訓。



弟兄姊妹，我們始終有一天會被提，被提前會發生七年大災難。由於 Web Bot 所分享的不是人為，它所分享的都是會應驗的，特別是地貌的災難，Web Bot 是很準確的。只是時間上未必百分百準確，很多時會遲數個月才發生。但無論如何，Web Bot 和《啟示錄》所說的事都會發生。





但當這些事發生前，教會的光景是怎樣？她預備好了嗎？她預備好提醒別人嗎？還是只用否定的方法，逃避便算了？可是，這方法一定不可行，起碼在被提前的教會一定不能。被提前的教會必須要懂得吹號，並且做得很好。因為這是救人的信息。

逃難時，六個人隨時會死掉五個，使那些人死了的罪由誰負責？我相信，這會歸到那些自稱是基督徒的人的頭上，歸到那些傳媒記者的頭上，並那些聯手隱瞞事實的人的頭上。就如 Farsight 看見，這些隱瞞真相的記者、政要，會在逃難中被殺，因為人們會把地堡挖出來，將躲藏在裡面的人殺死。那時，真是七年大災難，兼七年大混亂。

### 18) 最危險的災難，全球火山爆發

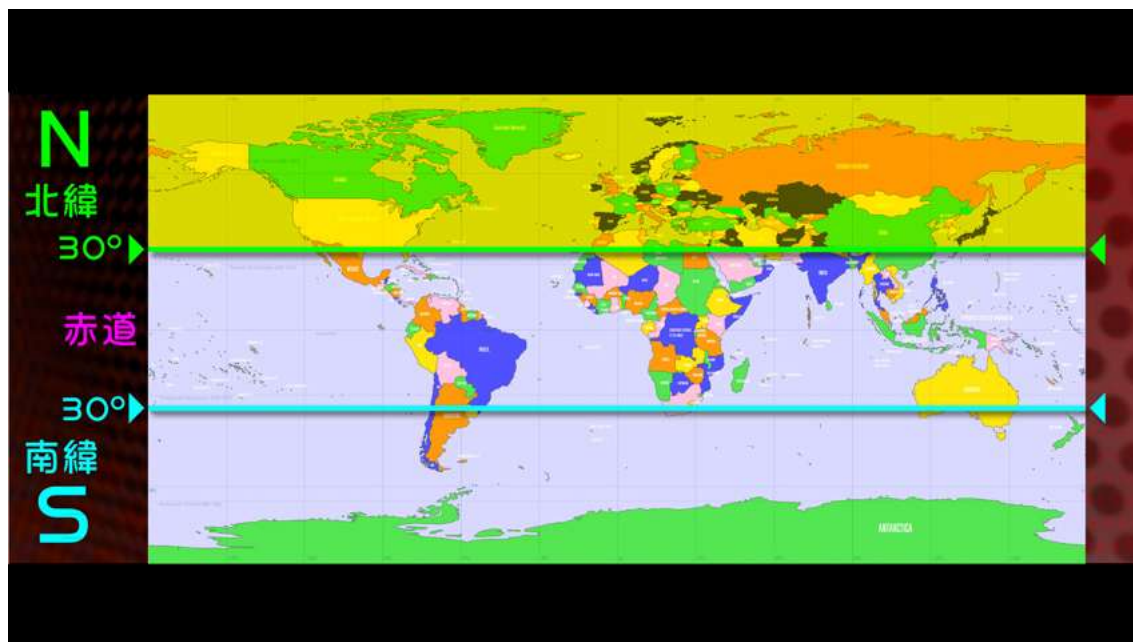
Web Bot 指出，全球出現大災難情況下，最危險的是同時出現火山爆發。當海岸線事件被報道後，人們會開始逃難，同時會出現全球性火山爆發，而火山爆發會使災禍加劇。熔岩爆發，高達幾公里。



那時候，除了煙、毒氣、熔岩會噴得很高之外，亦會產生很多酸性的物質，導致到處落下酸雨，全地披滿了泥和灰。除此之外，也噴出很多灰和新的物質，其中的泥、石頭導致遍地和過千里之外都受火山爆發的影響。



在此，Web Bot 特別提到一些字眼，使人震驚。按著《聖經》的研究和分享，北緯 30 度以上的地區是安全的。在全世界裡，相信不會有牧師那樣計算和分享。



但按這次 Web Bot 的資料顯示，北緯 40 度以上的地區，在這數年間仍然是安全的。但北緯 40 度以下的地區，就會被火山爆發、地震、災難所影響。

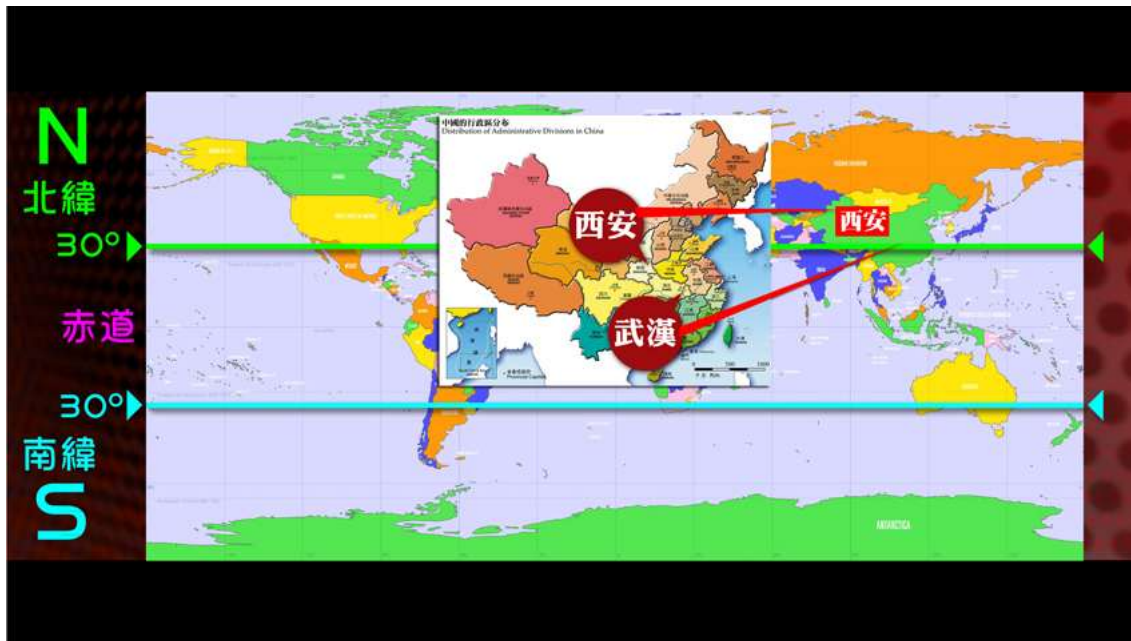


總而言之，南極會出事，人要逃到北緯 40 度以上的地區才安全。這是很瘋狂的事，因為 Web Bot 不是指某個地方安全，而是以北緯計算 40 度以上的地區才安全。

我們與 Web Bot 的差別：只是我們說北緯 30 度以上的地區，他卻說北緯 40 度以上的地區。如果這是將來的新聞報道，我們知道的事會比新聞報道更加新。我們去年預備尋找的地方，都是以北緯 30



度作標準的，這沒有可能這麼巧合。



在 Web Bot 第 35 頁的最後一段記載了這段資料。這段說話從未發佈過，卻在這裡發表。可想而知，神給我們的帶領是何等的令人敬畏。無論從科學的推論，災難未發生前估計到的事情、出現的節拍，甚至是避災的安全地方，Web Bot 也證明了我們的方向是正確的。

然而，全球性海岸線事件發生後的數年，北緯 40 度以上的地區也開始不安全。不過，起初北緯 40 度以上的地區是安全的。除了全球性海岸線事件外，最嚴重的是火山爆發。

### **19) 極大的火山與極大的洪水同時發生，變成人類極大的災難**

因為在第 19 點第 36 頁說，極大的火山和洪水會同時發生。火山爆發和洪水成為了人類歷史上很龐大的災害。

**LAST WEBBOT**  
2012-09-30  
33點 全球氣候及災難

**19 極大的火山 與 極大的洪水同時發生 成為人類歷史上重大的災害**



The [volcano threat] to humans is extensively cross linked over to the [excessive flooding] sub sets. The indications are of a [pulsing] that will cause the [flooding] episodes planet wide to be [concurrent] with [volcanic eruptions]. There are repeated sets within both the populace entities and the Terra entity going to the effect that [volcanoes] will have with [sand]. Apparently the [volcanoes] will be [spewing] so much material that [sand] some [thousands of miles away] will become a problem as it is described as [plumeting (from the sky)] as [quantities] sufficient to [cover houses], and [rototank cows] and [blanket forests].

Within many of the [volcano] sub sets are cross links over to the GlobalPop, and Population/Trade entities. These entities have information sets that include details about the [long lines (of fleeing people)], and the [disappearance (of government)]. While it is hard to describe something by its absence, we do have descriptors for [confusion (among the refugees/survivors)] about [lack of help/government assistance]. Further sets include a large portion that go to the idea of [refugees (making their way) toward (old centers of) government] as they [seek relief]. Most of the supporting sets for the [abandonment] that the [refugees] will be [fleeing] is involved with [government] and its [lack of presence] during and after the event. This [sand set] is so [documenting] that the data sets describe it at several stages of the process of [adjusting to reality]. In most of the language, there is a clear [refusal], or [denial], that [government] is [not doing everything it can]. This [denial of reality] is repeatedly encountered in the data sets as modelage is moved through the next year. It seems to fade as a direct result of the [deaths] of those people [that died with the sand]. These [additional deaths] happen some what rapidly as the [attitude] that [government will rescue us] is showing as [preventing effective actions] that will be necessary for [personal, long term, health].

The [volcanoes] are also described within the Terra entry as creating [new lands] on and within existing [continents]. These are described as basically [expulsions] of [new materials (sand/clements)] that will [transform] the [old landscape]. In many of these sets the data includes [sites] that will be [inhabited over]. In some of these cases, the [sites] are several [hundreds of miles] away from [volcanoes], and are described as being [planted] with [layers] of [material] that will become [too much] for the [buildings] to bear, and [collapses (of infrastructure)] will result.

Page 36 Page 36 of 39  
Shape of Things to Come  
Volume 1, issue 1  
Sept 30, 2012  
copyright last@ziondaily.com

因為火山爆發並不是如天坑般使地陷落，而是會將地底下的東西噴出來，所噴出來的泥漿、塵埃和灰燼將達到上千里的地方，這些泥、灰塵會把地方覆蓋著，大量得甚至把房屋壓毀，因為這些泥層是很厚的。



**遍地受火山爆發影響**

**數千里的地方被覆蓋**

而 Web Bot 所出現的字眼有「壓毀房屋」、「活埋牛群」和「覆蓋全個森林」。最糟糕的是，當火山灰遇上滂沱大雨時，這些火山灰所造成的泥石流，足以完全摧毀及掩蓋文明。當時，古埃及的文明被埋沒在厚厚的泥土下就是這個原因。

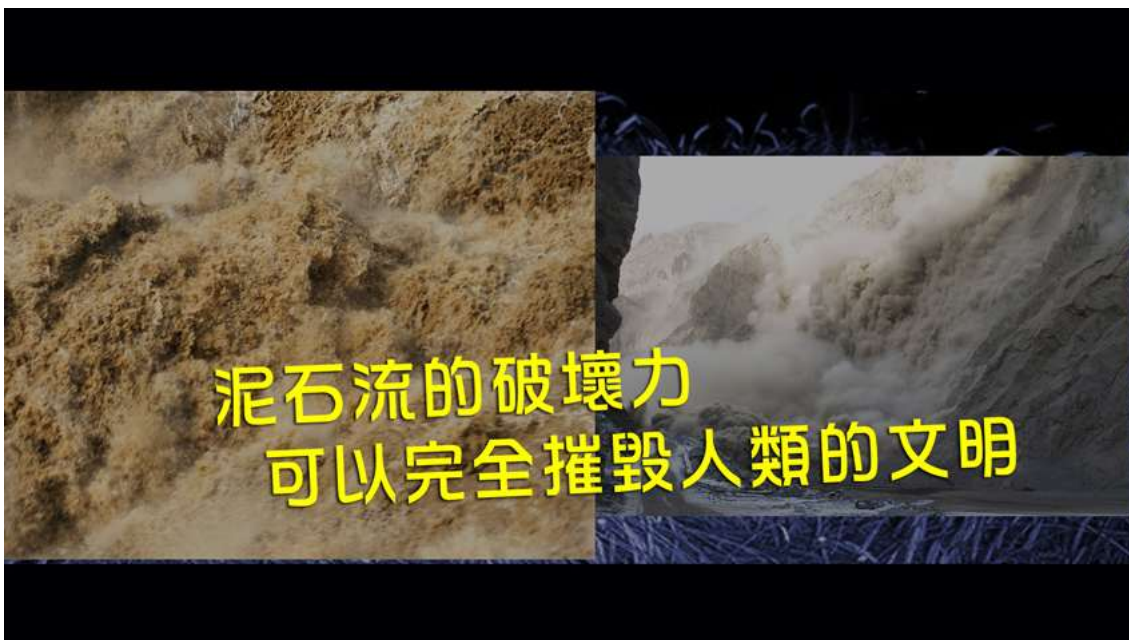








考古學發現，這些地方並不是火山區的範圍，火山灰卻活埋了當時的文明。Web Bot 指那些火山灰能飄到數千里之外，甚至足以壓毀房屋、活埋牛群及覆蓋全個森林。之後，再加上滂沱大雨，所造成的破壞力就導致明年六月全球海岸線事件最危險的災害。這種泥石流所帶來的災害會毀滅很多鄉村和城市。並且，這些火山噴出來的灰燼和塵埃是含有毒氣的，若再遇上暴雨時，所造成的破壞力將會是更龐大和可怕。



影片：古老的城市遺跡都是被埋在地下的原因

可能大家都曾有疑問，無論是經考古學家搜索發現，還是意外地發現的一些古老城市遺跡，絕大部



分都被埋藏在數呎，或數十呎的地底，為甚麼呢？







譬如古代四大文明古國的城市遺跡，即中國、印度、中東米索不達米亞的巴比倫、尼尼微、埃及金字塔和獅身人面像或埃及地底的「迷宮城市」等，於發現後，考古學家們還需經多年挖掘，才可真正將遺跡發掘出來。

# 四大文明古國

古中國



美索不達米亞  
(巴比倫、尼尼微)

古印度



古埃及



埃及迷宮 Egypt Labyrinth



# 經考古學

# 多年挖掘







雖然，我們可以經常在電視節目或雜誌看見這類考古挖掘的工作，卻很少人會懂得發問：為何差不多所有考古工作，都需要經過挖掘才找到這些原本在地面的古跡。

就像現今的城市，大都建造在地面，建造在地底的城市，都只是鳳毛麟角，更何況在數千年前，甚至上萬年前的古代文明呢？

通常按照一般考古學家解釋，遺跡總是被埋於地底的原因有：

原因一，因該遺跡是墳墓，所以被當時建造的人埋在地下，例如中國秦始皇的兵馬俑便是佼佼者；





原因二，是風沙的侵蝕或城市因戰敗、氣候改變或其他因素被遺棄後，缺乏管理，於是，城市土地欠缺植物和樹林保護土壤，加上被隨風吹來的風沙所掩蓋，地土漸被荒漠化。




雖然，以上兩個原因都能夠解釋一部分遺址被埋在土下的理由，但卻不可以解釋所有的情況。然而，在 2012 年 11 月 25 日所播放的「2012 榮耀盼望」的主日信息，日華牧師就這個疑問作出分析，原來，大部分被埋在地底數十呎泥土下的城市遺跡，皆曾經遭遇火山爆發、暴雨或暴風等災難的洗禮。



通常在火山爆發之後，數以百萬噸計的火山灰被噴上天空，天空因被遮蔽而使氣溫下降，亦隨之降下大雨，於是，剛被火山灰覆蓋的城市，因為火山灰跟雨水混和後成為灰泥，城市便完完全全地活埋了。歷史上最著名的例子，要算在主後 79 年，因一次大型火山爆發而在一夜之間被活埋的意大利羅馬龐貝城。







龐貝城為古羅馬城市之一。位於那波利灣的岸邊，以紀念古羅馬政治及軍事家格奈烏斯·龐貝。龐貝於79年8月24日被維蘇威火山爆發時噴出的火山灰覆蓋。





主前 80 年，羅馬佔領龐貝，龐貝成為羅馬的一個殖民地。



由於龐貝是一個良好的海港，而且位於交通要道亞壁古道的附近，因此它很快就成為一個興旺的商業城市。



主後 63 年，一場劇烈的地震給龐貝帶來了巨大的破壞，但龐貝很快就重新建立起來了。主後 79 年，在經歷幾次地震等火山活動徵兆的一週後，維蘇威火山爆發，一夜之間將龐貝活埋於火山灰下。龐貝被掩蓋在 6 米多深的火山灰下。從此，它的名字和位置被人遺忘。



1599 年，一個建築師在挖河時，發現了龐貝的遺蹟，但一直到 150 多年後，人們才真正開始挖掘這座古城。到 1738 年，與龐貝遭到同樣命運的古城赫庫蘭尼姆也被發掘出來，1748 年龐貝也被再次發現。





### 紀錄片片段：

For an eternity, the volcanic cone of Mount Vesuvius has dominated the landscape of Southern Italy.  
 一直以來，維蘇威火山的火山錐都是意大利南部的主要景觀。

2000 years ago, it would shape history. At that time, Rome was an all-powerful empire.  
 二千年前，它寫下了歷史的一頁。當時，羅馬是個全然強大的帝國。

Pompeii was one of its more prosperous provincial towns, thriving at the foot of Vesuvius.  
 龐貝城是當時較繁盛的省市之一，在維蘇威火山山腳下蓬勃發展。

Suddenly, a terrible explosion shook the earth and Vesuvius entered the annals of history as one of the most devastating volcanic disasters ever recorded.

忽然，一聲可怕的爆炸聲搖撼大地。從此，維蘇威火山便被載入史冊，因為史上最具破壞力的一次火山爆發發生了。

The people ran for their lives. Some took cover in their homes. Others tried fleeing to the nearby sea. But thousands would not escape.

人民拼命逃亡，有些人躲在自己家中，有些人則試圖逃往附近的海域，但成千上萬的人都喪命了。

In a matter of hours, homes, buildings and the people themselves were covered by a thick layer of volcanic ash and debris. Everything was entombed and forgotten, to lie in undiscovered silence for centuries.

數小時之內，家園、建築物和人民都掩埋在一層厚厚的火山灰和瓦礫下。龐貝城一切都被埋葬、被遺忘，數百年間在沉寂中躺著，未被發現。



They're known as plinian eruptions. In just 18 hours, Vesuvius spewed out more than 10 billion tons of pumice, rock and ash. A rescue attempt was launched from Rome, but the devastation was simply too great. 這稱為普林尼式爆發。在短短 18 小時內，維蘇威火山噴出超過 100 億噸的浮石、岩石和火山灰。羅馬嘗試發起救援，但火山爆發造成的破壞實在太大了。

For more than 1,500 years, the city laid buried and forgotten. Then in 1594, it was rediscovered by chance when an aqueduct was being built.

超過 1,500 年，全市被埋葬和遺忘。直至 1594 年，工人在這裡開挖地下渡槽，發現了古城遺址。

Excavations have now been going on for hundreds of years. What they uncovered has amazed the world. The ash had formed a seal around the city like a time capsule, preserving temples, shops, streets and houses.

考古發掘已經持續了數百年，所發現的震驚全世界。覆蓋著城市的灰燼形成了一個密封的時間囊，保存了寺廟、商店、街道和房屋。

But most poignant of all are the casts victims whose bodies decayed, leaving only their shapes preserved in the ash that smothered them. Men, women, children. Even animals. Their final moments immortalized. Some victims even left clues to their identity.

但最不幸的莫過於是那些塑像，受害者的身體朽壞，灰塵厚厚地覆蓋著。男、女、孩童，甚至動物。最後的一瞬化為永恆。有受害者甚至為個人身份留下了線索。

=====  
另一個較近代的例子，是在 2009 年 8 月 8 日發生在台灣高雄縣甲仙鄉小林村被活埋的「八八水災」事件。

八八水災，又稱「莫拉克風災」或「八八風災」，在 2009 年 8 月 6 日至 8 月 10 日間，發生於台灣中南部及東南部的一次嚴重水災，起因是颱風莫拉克吹襲台灣所帶來創紀錄的雨勢，也是台灣自 1959 年八七水災以來，最嚴重的水患，期間台灣多處出現淹水、山崩與土石流。其中以高雄縣甲仙鄉小林村滅村事件最為嚴重，造成數百人活埋。

# 「八八水災」是台灣版的卡特里娜！

# 又稱莫拉克風災

2009年8月6日 - 8月10日

半世紀前的1959年8月7日，台灣發生了迄至當時為止，乃是60年來最大的水災，當時命名「艾倫」的颱風襲台，豪雨淹沒了中南部許多地方，由於那時台灣仍處於貧窮落後階段，房屋及河川排水等皆欠佳，那場「八七水災」造成了上千人的死亡失蹤及重大經濟損失。

而半世紀後的2009年8月8日，另一場其實更嚴重的「八八水災」再次降臨台灣中南部及東南部。「八七水災」時，艾倫颱風帶來的雨量其實並不太多，但這次「八八水災」「莫拉克颱風」所帶來的豪雨，已打破了歷史紀錄，最大降雨量可能高達2700毫米。排山倒海的豪雨濁流，將半個台灣全都淹沒，迄至發稿時，台灣中南部豪雨還在繼續，數十個鄉鎮市地區已淹沒在洪水裏兩天以上，由於水位多半有一層樓高，許多地方已形同斷絕的孤島，因此到底有多少人被水淹死或沖走，一時之間真的難有可靠的數字，台灣媒體也只能根據片面的信息拼湊。由過去的經驗，死亡失蹤逾百應不算意外。

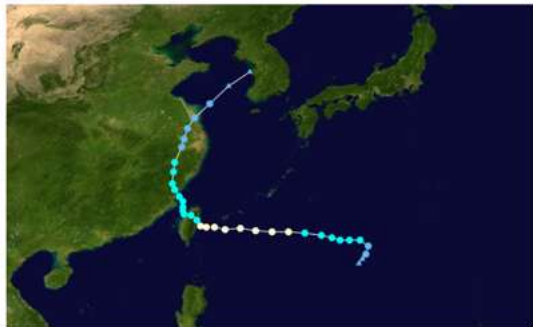


## 颱風莫拉克 (2009年)

維基百科，自由的百科全書

**颱風莫拉克**（**英語：**Typhoon Morakot，菲律賓大氣地理天文部門：Kiko，國際編號：0908，JTWC：09W）是2009年太平洋颱風季的一個熱帶氣旋。

莫拉克（**泰語：**มรกต）是泰國提供的熱帶氣旋名字，於2002年開始使用，意思為綠寶石。由於莫拉克為台灣創下該地50年來最嚴重的水災，死亡人數達600多人，故聯合國亞太經濟社會委員會及世界氣象組織下屬的颱風委員會第43屆會議上決定把「莫拉克」在熱帶氣旋名稱中除名，以「艾莎尼」取代，新名字按規定依舊由泰國提供，含義為閃電。



**颱風莫拉克**  
Typhoon Morakot (英語)

- 颱風 (JMA)
- 2級 颱風 (SSHs)
- 中度颱風 (CWB)
- 颱風 (IBMC)

颱風莫拉克衛星圖像  
概況

### 八八水災事件



### 八八水災事件







當時莫拉克颱風為高雄市山區帶來超過 2,500 毫米的驚人雨量，一年份的雨量集中在三天內落下，使高雄平地淹水，山地更引發土石流，山區鄉鎮六龜鄉、甲仙鄉、那瑪夏鄉與桃源鄉，因洪水與土石流沖斷聯外多處道路，許多部落與知名風景區，例如不老溫泉、茂林國家風景區、寶來溫泉與六龜風景區等受創嚴重，居民更受困其中，為八八水災重災區之一，尤以甲仙鄉小林村、那瑪夏鄉民族村及六龜新開等部落幾近滅村。據統計，此次水災共造成 681 人死亡、18 人失蹤。

# 莫拉克颱風

帶來超過2,500毫米的驚人雨量









**據統計，此次水災共造成681人死亡、18人失蹤**



### 新聞片段：

不放棄就有希望，但是小林村到底有多少人罹難？根據中央災害應變中心的統計，那麼預估有 169 戶、398 人遭到活埋。而從衛星空照圖來看，小林村全被土石覆蓋，慘遭滅村。對村民希望全力紀念原區，不要開挖小林村，高雄縣長楊秋興表示尊重。

小林村被吞噬的前一刻，網友拍下這驚人的畫面，滾滾洪流傾瀉而下，村內的建築物幾乎無一倖免。

小林村真的被滅村了。衛星空拍畫面中，災前的部落、道路全都被淹埋在土石泥流之中，整個面目全非。衛星空照圖當中，兩個不清楚的白點，就是僅剩的兩個屋頂。儘管全村已經有 140 多人脫困，

但村民說受到活埋的人可能高達五、六百人。

**新聞片段：**

2009 年 8 月 7 號，莫拉克風災導致了小林村的滅村，當時的漲水集中在楠梓仙溪、荖濃溪，以及匯合之後的高屏溪。這一次的風災，台灣共有 677 人死亡、22 人失蹤，其中小林村就埋了 474 人，所以日本氣象廳，已經把莫拉克從熱帶氣旋中除名。

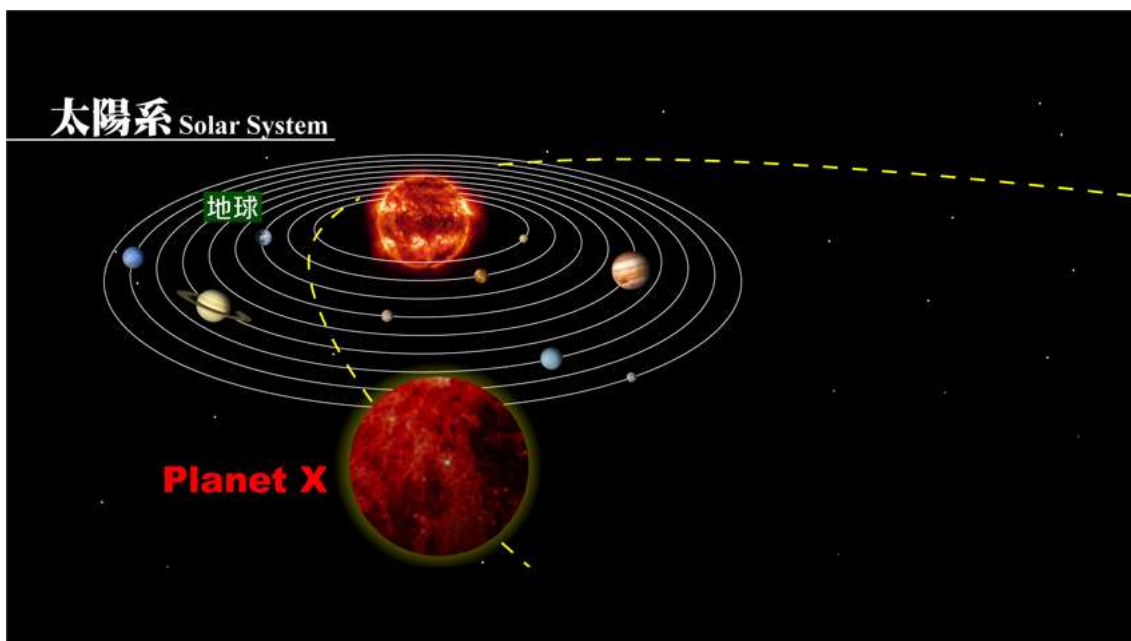
小林村滅村事件到底是怎麼樣發生的呢？災難發生前，小林村是一個前臨楠梓仙溪，背靠獻肚山的美麗小村。災難發生後，整個獻肚山崩落下來，而楠梓仙溪的河床也一度改道，掩沒了小林村，橘色區塊標示著崩落範圍。

8 月 9 號清晨 6 點 16 分，標高 1445 的獻肚山經不住豪雨的沖刷，歷經 110 秒崩塌下來，將小林村的上半村瞬間掩埋。小林村的對岸山坡也產生了大規模的山崩，這些大量的土石形成了土石壩，大約 30 分鐘後土石壩潰決，小林村的下半村，就被掩埋在濃度高達百分之三十八的泥流當中。

小林村的滅村就是由 6 點 16 分的山崩，加上 30 分鐘後土石壩潰決所引發的泥流，這兩階段的故事所造成。許多村落常蓋在第二階的河階地上，就是為了能避開水患，像著名的桃園縣大溪鎮，就是蓋在第二階的河階地上。眼前各位所看到的河階地，叫做五里埔，它就是屬於第二階河階。導致小林村下半村滅村的泥流，對於處在第二階的五里埔而言，就沒有任何的傷害。

=====

原來從歷史性災難可見，每當神秘的星體 Planet X 約 3,600 年接近地球之際，其巨大引力和磁場，會令地球擴大，於是地殼變動，從而產生大量毀滅性的大地震和火山爆發。



自古以來，由於大部分人口集中的城市，因為山邊會帶來雨水，滋潤土地的優勢，大部分會建造在平原、海邊、河邊，並多數依山而建。但是當 Planet X 接近，令火山爆發時，這些城市就會首當其衝，先被火山灰活埋，再加暴雨或風暴侵襲，所產生的泥石流，會再次淹沒山下的城市，而水就把火山灰變為水泥，令上古的城市永遠埋藏黃土之下，這就是為何古代城市遺跡，很多都活埋地底。



**20) 火山爆發使很多人民逃難，但政府消失了**

關於火山爆發中的數據顯示，有很多市民甚至會大排長龍地逃難，而政府卻是消失了。






當 Web Bot 顯示出一些字眼，在將來的傳媒和網絡廣泛地出現的話，這些事件必定是會發生的。



Web Bot 顯示，全球將出現的字眼和情緒都是「接受不了政府怎會消失了」，人民不接受這個現實。他們會走去那些人去樓空的政府大樓和辦公室裡暫住，並等待救援，怎料最終卻死在該處。這些人的投訴和不滿，將漸漸消失在那些大樓裡。這是因他們不但沒有為災難作出預備，並且愚昧地妄想會得到政府的救援。當事情發生了，他們都難以接受，並以最愚昧的方法去面對災難。最終，這些不滿的聲音將慢慢消失，因為這些人將在政府大樓中死去。

### 21) 海底火山製造新陸地

當海底中的火山爆發，在熔岩冷卻後，成為了新的陸地。但同時間，爆發時會噴出很多塵埃和沙石。在全世界，無論是陸上或海底的火山，在爆發後，數百里外的城市也會被塵土和泥石覆蓋，導致許多建築物和大樓相繼坍塌倒下。

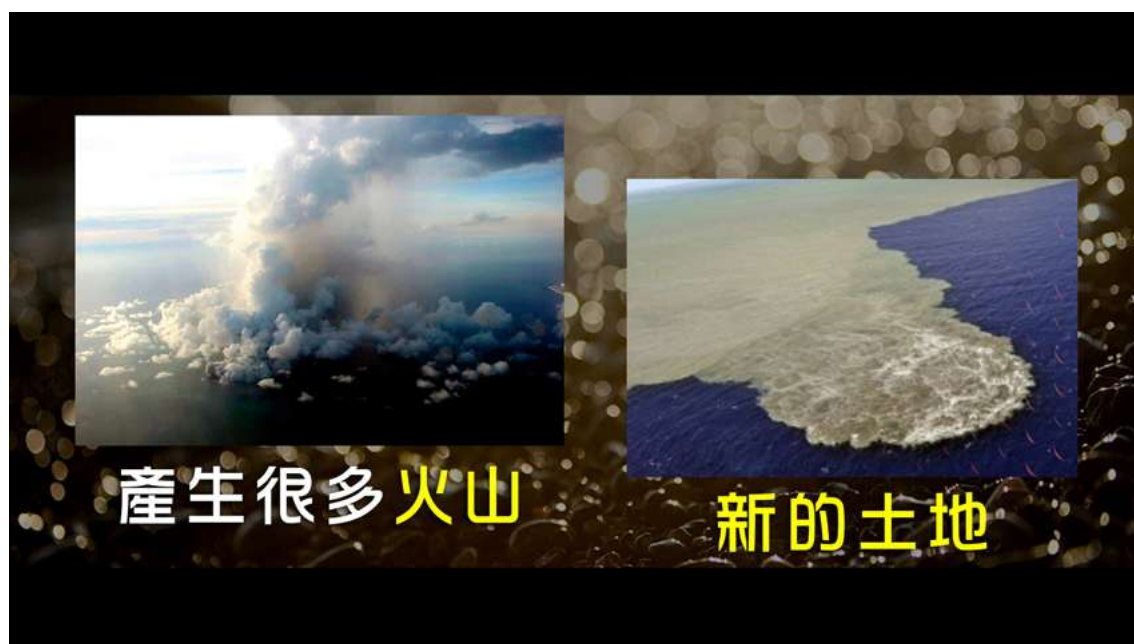


### 22) 火山爆發將於美國最頻繁

最頻繁出現火山爆發的災難的國家將會是美國。字眼上顯示，是火山導致這些人需要撤離。這類型災難並非在歐亞大陸出現，但撤離的行動卻是普遍性和全球性，因為全球也因不同的理由而撤離。撤離事件會普遍地發生在太平洋火環的東、西岸地區，這火環是圍繞著海洋的一連串火山。因為這



地區有很多火山，而火山口噴出的岩漿冷卻後，將會產生新的土地。而火山灰則會吹向美國，導致當地大量降雨，造成巨大的泥漿流，以致人們需要撤離。



另一方面，火環的左方 —— 歐亞大陸，當地人也會因其他理由而紛紛逃亡。





**23) 北美洲南部會被火山所製造的障礙所破壞**

北美洲的南部，災民表示，這裡的災民是死於不同的問題，歸根究底也是因火山。



南、北美洲有別於中美洲。北美洲南部的災民走難時，會死於火山製造的障礙。因為火山下的斷層和土壤，與鄰近的墨西哥灣不同，因此造成很多地層斷裂、大型湖泊和河流斷裂，導致道路崩塌，人們因而即時命喪。當他們走難時，會突然遇上大面積的湖或斷裂的河流截斷他們的道路，或是新的內海等突然在這些地方出現，導致他們尚未到達目的地，卻已經在途中死去。



**24) 火山灰導致北歐出現饑荒**

在 37 頁的第三段，當中提及北歐。北歐除了會變成澤國，有大量降雨外。同樣，火山灰也會在當地形成災難，但這是與北美是有點兒差別的。



火山灰的污染會毀滅他們的莊稼和食物，導致很多問題和饑荒出現，甚至火山灰會影響到他們的交通。那時候，因火山灰的影響，他們將會發覺，在地面運送食物是不安全的，要使用地底隧道運送食物才行。





### 25) 人類和動物的 DNA 基因變異

關於人類和動物的 DNA (基因)。首先，我會說出下年六月世界的演變，然後才說背後的原理。



他說動物 DNA 在災難中會慢慢變異，一些動物和家畜的生存機制打開了，使他們如兔子一般，能夠大量繁殖，而且生命力很頑強。因此，在數十年後，這類型的動物會在全球各地生養眾多。因為那段時間會很多人畜死亡，吃食最多牲畜的人類也會死去。

除了動植物的 DNA 改變，生態和生長環境、太陽磁場也會改變。在這些事件發生後，季候鳥的遷徙



路線也會改變線，並且，人類的 DNA 也會變異。



2009 年，我曾經提及，人類的 DNA 將會在 2012 年時改變。現在連 Web Bot 也提起了，不單是動植物的 DNA 改變，連人的 DNA 也會改變。但我們更能說出箇中的理由及發生的時間 —— 就是由於聲頻創造的緣故。

#### 影片：2009 年早預告 DNA 超頻改變：2009 年信息籌備營片段

我們看到一件事情，就是其實我們所說的太陽系的九大行星是互維的。不單是互維，它們一起因著這個光頻在宇宙銀河系打進來，導致它們全部都在變動中。這變動的誇張程度，只要在地球出現此誇張程度的變動，就會很嚴重的了。

其實，此現象，一個高頻來到的時候，就會有崩潰開始的現象。如果地球都是這樣的話，會有很嚴重的情況。這個頻率在所有的科學上、瑪雅文化和一些不同的民族都講及關於 2012 的時候，提到到時會有一個新的頻率。有些談及頻率、談及能量，有些指是一種不知名的東西，但總括而言，就是指人類 DNA 變異。

在 2000 年的 6 月，美國研究人類基因的計劃公佈，他們已經成功地了解人類三萬個基因的用處。當時的人很開心，但他們卻沒留意到三萬個基因的用處，其實只是佔人類的基因的 1.5%，而另外的 98.5% 他們全都不知道。但他們卻下結論，說這 98.5% 的基因是垃圾基因，是沒用的，所以就算不知道的也沒關係。但很明顯，關於基因裡面有的現象及機能，於我們的時代中不斷演變的。就是當我們用到了它時，我們才知道這基因是甚麼來的。

2003 年，一個德國科學家發現，在 1940 年，太陽是處在一個瘋狂的狀態。在此狀態，它會射出一

些輻射，並開始影響人類，而且這瘋狂狀態還不斷提升。但相對來說，這種提升在 2012 年將到達一個最厲害的程度。

但亦於 1940 年開始，科學家就發現了出現了一種新人類，他們稱為「靛藍人類」，就是 INDIGO 的人類。為何他們稱為靛藍人類呢？因為如果用能量器械去觀察他們，他們會被一層藍色的能量圍繞。自從在 1940 年開始出現很多這種人類，當量度他們的智商，意志力或是自我也好，甚至是超然能力都是很高。

他們本性是對於憐憫、邪惡與善良都會有極端的分野。即是一些會走向極之邪惡，一些會走向極之善良。這是由於在我們的人類中本來未打開的 DNA，現在很明顯打開了。譬如這套電影《2012》，了解當人類到了 2012 年，就會走去瑪雅的廟宇參拜等等。他們要到瑪雅，是為了將一些人類的 DNA 瑕疵矯正。所以在接近 2012 年的時候，他們就應該要去造訪那些所謂的「聖地」。因為那些聖地其實就是模仿《2012》年的。

這裡很明顯地講到 Planet X 與 DNA 的關係。印加文明也是這樣提到，大約在 1993 至 2012 年，人類會在屬靈裡進化，這是一個我們「遇到自己」，即是誠實面對自己的一個世紀。

DNA 裡面原來隱含了一種可以操控光與物質的能力。我們所說的 Law of Attraction（吸引力法則），已經有科技證明存在於我們的 DNA 裡。如我所說，現在的時空是有一個阻力阻止不讓它發生的。但這阻力，按住這頻率以及在過去上百年研究頻率及 DNA 的這班人，他們卻發現這個阻力因著這個頻率而挪開了。我們所想的事情，會在很短時間內成就。

所以，瑪雅年曆在結束時提到，自 1999 至 2012 年在這期間，有很多人會經歷光的改變。故此，當經歷光的改變時，我們就開始分享《栽在溪水旁》及「光的信息」（瑪雅的預言，要記得它所說的預言不是先知說出來的，卻是用數式計算出來的）。它說，活在這個時代的人，是非常的指定的一群。活在這段時間的人將會進入一個叫作「沒有時間」的時代。因為，到那時，不知道這個時間之後是怎計算。但屬於教會的意識已經停止再建立了，已經是一個蓋棺定論，大家是講到獎賞的時候。

這個時間，那些非常、非常特別的人類會活在這段時間裡。雖然在那段時間，這些人很多時很難把持住人生中所聚焦的事情，但在這段時候，他們卻一定要作。他們很難把持住聚焦的事情，甚至很難把持住他們的生命。但當他們能夠做到的話，這樣，他們就會完成。

瑪雅當中提及很多驚人的發現：他們當時已經知道 DNA 的形狀，並講到 DNA 的形狀是 Spiral（螺旋形）的，DNA 的形狀根本是照著銀河系造出來的。所以，我們的 DNA 是被整個銀河系影響。我們現在的 DNA 跟銀河系之間是有關係的，而左右腦亦跟銀河系之間的上與下之間有關係。地球現在將要在整個銀河系的平面上去下來，這就是對比了我們的左右腦了。

它的厲害在於了解我們的腦和意識。它發覺人類就是為了神所創造的意識，意識就是存藏在我們怎

樣運用我們的大腦，以及我們的大腦怎樣成為我們工具而讓我們生存。這能對比 DNA，宇宙的螺旋，以及宇宙中銀河系的上下，並跟地球的關係。這正如《聖經》所說，地球是在整個銀河系的中心，它就是主角。雖然我們是這麼渺小，但神有意將我們壓縮到這麼渺小，在一個這麼大阻力的人生中來過我們的一生。

## 第二章：總結感言

在最後感言部分，我相信大家聽完這篇信息後，也發覺很緊湊，想繼續聽下去。Web Bot 好像在地圖上，很仔細地記錄不同地方的災難，他像是孤注一擲，接二連三地記錄並且解釋當中的原理。我們之所以能了解箇中原理，是因為我們有科學的知識，對瑪雅年曆、聲頻創造的理解，還有最重要的是《聖經》幫助我們理解。

但我想告訴你，這始終有一天會發生，不管神在何時回來，神都希望教會能夠成為負責提醒別人的角色。從歷史得知，每次災難發生時，為甚麼能夠最早逃離的人總是王族呢？因為王族永遠和傳媒攜手隱瞞事實的真相，愈嚴重的災難，他們就愈發隱瞞、不告訴公眾。因為在愈緊急的情況下，公眾知道真相只會導致社會和經濟崩潰，當這兩者都崩潰的時候，連耕種也不懂的王族就無法維持生計了。

我想讓你們知道，在這樣的情況下，神要求基督徒有這份責任去做提醒人的工作。例如 Web Bot 提及，將會有些人是因為太信任政府而死。若是現在還有人們繼續相信美國政府，他們肯定是瘋了。因為現在美國政府每一次打仗都是藉口參戰，當後來有人查明真相後，卻發現美國原來在撒謊。美國之所以參戰，很多時只是想搶奪別人的罌粟田、毒品、種植大麻的地方主權；有時是因為回教所帶來的問題而打仗，為石油而打仗，為經濟問題而打仗。

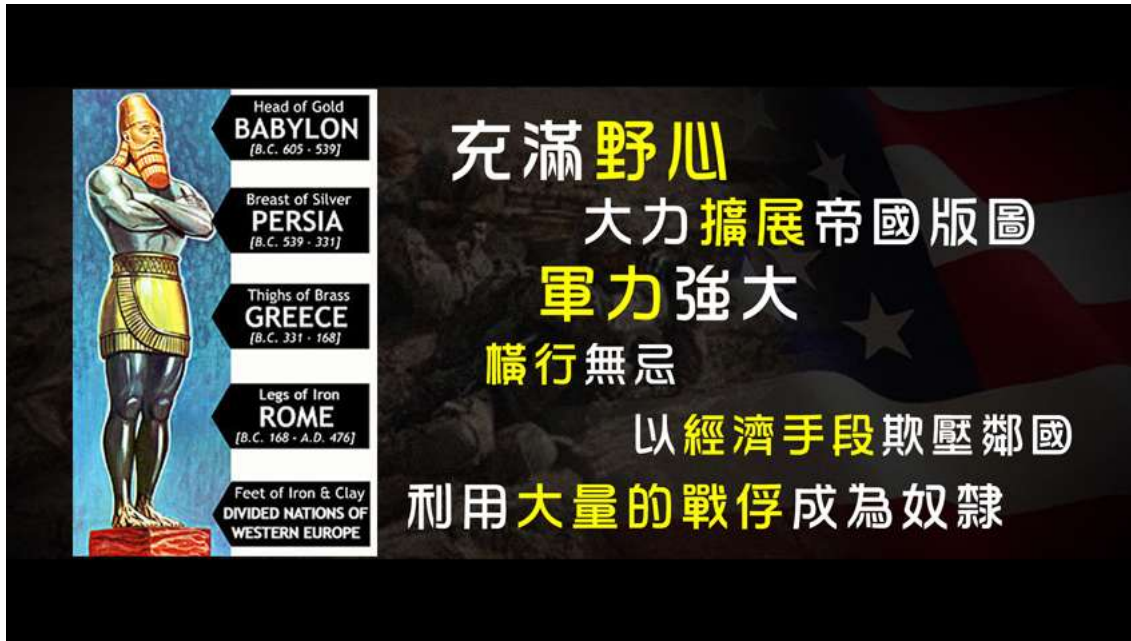
## 影片：美國不斷發動戰爭的根本原因

啟示錄 17 章 1-7：

「拿著七碗的七位天使中，有一位前來對我說：『你到這裡來，我將坐在眾水上的大淫婦所要受的刑罰指給你看。地上的君王與他行淫，住在地上的人喝醉了他淫亂的酒。』我被聖靈感動，天使帶我到曠野去，我就看見一個女人騎在朱紅色的獸上；那獸有七頭十角，遍體有褻瀆的名號。那女人穿著紫色和朱紅色的衣服，用金子、寶石、珍珠為妝飾；手拿金杯，杯中盛滿了可憎之物，就是他淫亂的污穢。在他額上有名寫著說：『奧祕哉！大巴比倫，作世上的淫婦和一切可憎之物的母。』我又看見那女人喝醉了聖徒的血和為主耶穌作見證之人的血。我看見他，就大大的希奇。天使對我說：『你為甚麼希奇呢？我要將這女人和馱著他的那七頭十角獸的奧祕告訴你。』」

《聖經·啟示錄》記載，在末後日子，神會審判一位坐在一隻七頭十角的獸上的大淫婦，這隻七頭十角的獸，正是《但以理書》的預言所形容的，由巴比倫帝國開始，在世上輪流出現的七個屬撒但的邪惡國度，包括巴比倫、亞述、新巴比倫、波斯瑪代、希臘、羅馬和一個未完全出現的國度，亦即是末時敵基督的國度。這七個國度有著相同的特徵——他們都是充滿野心，大力擴展帝國版圖，並且軍力強大，在遍地橫行無忌，以各種經濟手段欺壓鄰國，並利用大量的戰俘成為奴隸。





究竟，誰是這個甚至能駕馭敵基督國度的大淫婦呢？當今世上，哪個國家已齊集以上的特徵呢？相信大家已經心中有數，這就是美國。



雖然從小時候開始，我們已經被灌輸，美國是一個充滿幸福人民、湖光山色、前景一片光明，全世界所有人夢寐以求的烏托邦。並且，美國是一個熱愛和平，輸出民主、自由和人權給落後第三世界國家，更不斷擔起對抗世上的一切邪惡勢力的「世界警察」。

但事實又是否如此？根據美國官方統計資料，由 1798 至 1993 年期間，美國以武力解決衝突的案例

高達 234 次，但真正由國會通過的戰爭只有 6 次，而另外 228 次是完全沒有得到國會通過的。



自 1946 至 1989 年的冷戰期間，美國對外較大規模的軍事行動約有 125 次，平均每年 2.8 次。



自 1990 年以來，美國以執行聯合國決議、維持和平、實施人道主義援助、反對侵略及保護美國公民的生命財產安全等各種藉口，先後對外出兵達四十多次，其中對他國進行強力軍事干預就有十次。



**1990年以來**  
 先後**對外出兵達40多次**  
 其中對他國進行  
**強力軍事干預就有10次**

執行聯合國決議、  
 維持和平、  
 實施人道主義援助、  
 反對侵略及  
 保護美國公民的  
 生命財產安全

當前蘇聯解體冷戰結束後，由 1991 至 2008 年十七年時間，美國共參加了全球十二場戰爭。不計持續時間，平均每 1.4 年捲入或發動一場戰爭。



當前蘇聯解體冷戰結束後  
**1991年-2008年 17年時間**

美國共參加了全球**12場戰爭**  
 平均每**1.4年**捲入或發動一場戰爭

據聯合國前秘書長佩雷斯·德奎利亞爾在 1988 年 4 月透露：二戰以來，美國發動的這些戰爭，釀成全球 1,700 萬人喪生，達到二次大戰總死亡人口的三份之一。這只計算 1988 年以前的死亡數字。





**1988年4月透露**  
 二戰以來，美國發動的這些戰爭，  
 釀成全球**1,700萬人喪生**，  
 達到**二次大戰總死亡人口的三份之一**。

**佩雷斯·德奎利亞爾**  
 聯合國前秘書長

二戰以後，單是美國自己的國民戰死數十萬軍人，同時還殺死了不計其數的他國人民。

此外，從歷史上得知，大多數由美國發動，以保衛國家或為人民復仇為藉口的戰爭，事後總會發現，都是由美國自己的間諜所插贓嫁禍的偽旗行動，來欺騙自己人民去支持戰事。



由美國發動  
 以**保衛國家**或為**人民復仇**為藉口的戰爭

由美國間諜**插贓嫁禍**的  
**偽旗行動**

例如 1898 年的「美西戰爭」，這場戰爭通常被稱為「西班牙帝國的最後掙扎和美國世紀的破曉」。這場所謂美國「解放」古巴的「輝煌的一戰」，於 1898 年 4 月開始。其原因是一艘在古巴附近的美軍軍艦發生神秘爆炸，美國直指西班牙為兇手。



當年 12 月，雙方簽訂了和平協定，古巴獲得獨立，波多黎各和關島由美國管轄，美國並以 2,000 萬美元的價格購買菲律賓，但菲律賓人民不同意，於是，美國很快地讓菲律賓陷入一場血腥抵抗，雖然不久前菲律賓人還和美國並肩作戰。最後，美軍鎮壓了抵抗，直到 1946 年才承認菲律賓獨立。

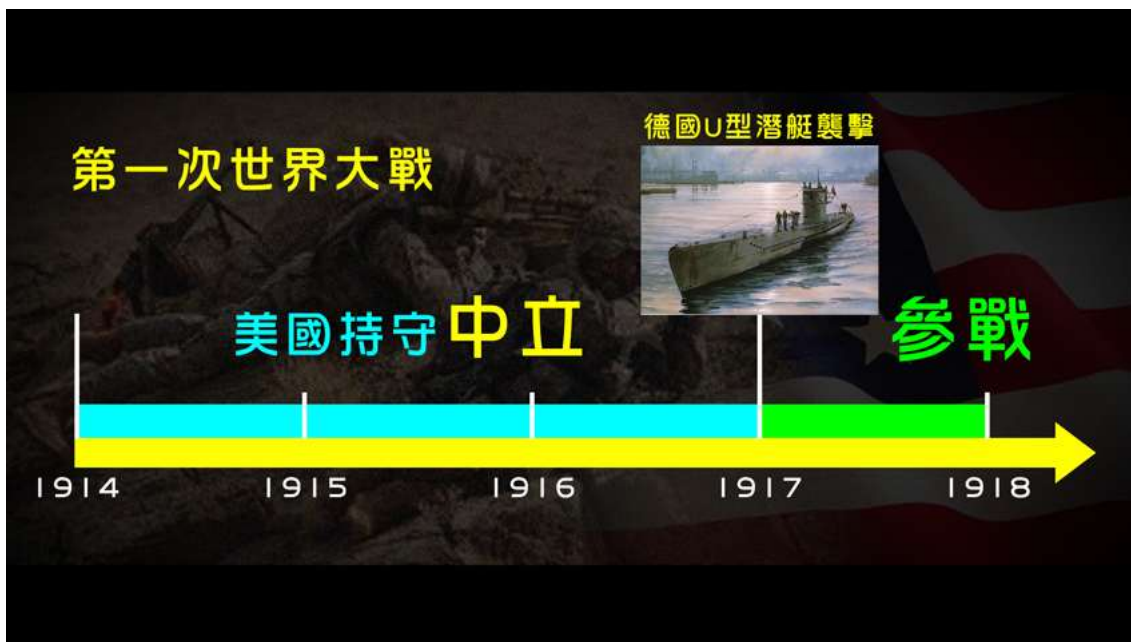




## 菲律賓陷入一場 血腥抵抗

雖然不久前  
菲律賓人還和美國並肩作戰

例如第一次世界大戰的前三年戰事中，美國持守中立，直到 1917 年後，因德國的 U 型潛艇襲擊，以及一封被美國截獲的電報，內容稱德國邀請美國南部的墨西哥參戰，並許諾分割美國西南領土；於是，美國最終於 1917 年參戰，但是事件卻疑點重重。最後，美國更成為戰勝國，在「凡爾賽和約」中得盡一切好處，因美國在這一戰中通過貿易受益，並成為第一經濟強國。







另一例子，第二次世界大戰發生在歐洲和亞洲，當時美國只在歐洲參與戰事，但亞洲的戰事一直與美國無關，直到 1941 年，日本偷襲珍珠港，令美國人上下一心向日本宣戰。





有史學家稱，其實美國早已截獲日本會偷襲珍珠港的電報，但羅斯福想借這次偷襲事件使美國參與日本戰場，所以，刻意讓日本偷襲成功，卻有意派遣大部分主力艦隊出海演習，以避開襲擊。



因 2001 年的「九一一事件」，美國發動「反恐戰爭」，攻打並推翻阿富汗和伊拉克政權，但是「九一一事件」卻充滿疑點，更有不少美國人認為是美國的中情局在背後策動事件，可以又有一個藉口叫美國人支持戰事。



甚至，當時美國總統小布殊聲稱，伊拉克擁有殺傷力強大的生化武器，所以必須立即剷除伊拉克政權，但事後，卻公開承認在伊拉克找不到具殺傷力的生化武器。

過去二十年裡，美國是世上唯一連續參與過四場對外戰爭的國家。為甚麼要如此頻繁地發動戰爭？開戰的理由也通常都相當充分，並且冠冕堂皇，誰會把這些戰爭與一張輕飄飄的綠紙「美元」聯繫在一起？其實，為美元而戰，這就是美式戰爭的全部秘密。

從 1971 年 8 月 15 日至今，整整四十一年，美國在全世界推廣了一場全球化運動，在美元紙幣基礎上，建起了一個史無前例的金融帝國。這一帝國的觸鬚不斷向地球每個角落伸展，每個地方都機械

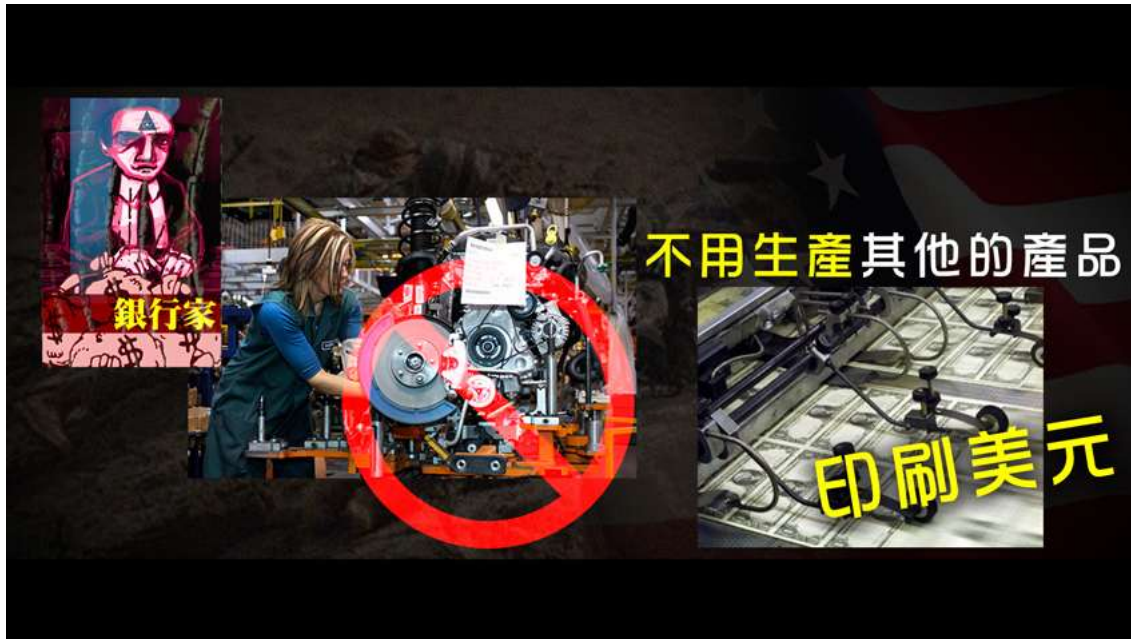


性地上演同一個重複動作：就是美元流向世界，財富流向美國。這些美國人從未在他們公開的國家戰略中，談論過這個話題。據說，上一任美聯儲主席格林斯潘就職當天，就曾告誡他的同僚：「在這裡（美聯儲）你們可以談論一切，就是不許談論美元。這是禁忌。」

過去四十年間，美國人找到了一種在他們看來是最好的，也最便捷的國家生存方式，那就是用金融手段，將全球財富向美國轉移。



背後操控美國人的銀行家發現自己可以不用生產其他的產品，只生產一樣東西就可以致富，就可以過得比世上所有人都好，這就是印刷美元。背後操控美國的銀行家可以用生產美元來過好日子，就此意義上說，背後操控美國的銀行家，最基本的生存方式就是金融生存。



瞭解了這一點，我們便明白為何在過去的四十年，美國把它所謂的垃圾產業、夕陽產業紛紛轉移到新興國家，包括中國，而讓自己 70% 的就業人口從事金融和金融服務業。

1971 年 8 月 15 日，在此之前，美國是世上最富裕、最穩定、經濟發展勢頭最好的國家，自然，美元信譽也是最好的。但在 1971 年 8 月 15 日，當時的美國總統尼克森遜宣佈：美元跟黃金脫鉤。這一失信之舉，意味著背後操控美國的銀行家，可以不受黃金的羈絆，隨意加印美元了。過去每印 35 美元都要準備一盎司黃金，現在起碼從理論上說，想印多少就可以印多少。當然，這首先需要讓美元與黃金脫鉤，完全變成一張綠紙後，並要在全世界面前，仍然保持它的信用度。這就意味著美元必須保持它的霸權地位。

怎樣才能保持美元的霸權地位呢？背後操控美國的銀行家認為最重要的是兩根支柱：一根是美國強大的科技創新力；另一根則是美國強大的軍事實力。



有了這兩根支柱，就能確保美元的信用，美元就可以作為流通貨幣，在全世界暢通無阻。背後操控美國的銀行家也可以在全世界更加隨心所欲地把玩紙幣轉移實物財富的魔術。



美國用自己的金融體系，把全世界與美國緊緊捆綁在一起，這種由美國向世界輸出美元，而世界向美國提供產品的交易模式，其結果就是全球財富快速向美國集中。因為美國一方面可以無限制地印製美元，但另一方面又用其軍事的強大力量，強迫全世界所有國家接受美國用憑空印出來的美元，來購買他們國家的實質資產。



如果有國家膽敢不接受美元，他們就會變成恐怖主義國家，下一步就會面對美國的入侵，阿富汗、伊拉克和利比亞就是最好的例子。

所以，這就是美國在 1990 年前的 200 多年裡，GDP 最高時才不過達 7 萬億美元，而在最近短短二十年裡，GDP 居然翻了一番，達到 14 萬億的根本原因。



當然，美國人比全世界都清楚，用這種方式聚斂的財富，僅僅靠全球產業大分工是不夠的，甚至再加上石油與美元掛鉤也還不夠，還需要一個非常強而有力的手段，如果沒有這個手段，美國不足以從世人手中掠走那麼多的財富，而這個手段就是天下第一的軍事實力。

啟示錄 18 章 1-8：

「此後，我看見另有一位有大權柄的天使從天降下，地就因他的榮耀發光。他大聲喊著說：『巴比倫大城傾倒了！傾倒了！成了鬼魔的住處和各樣污穢之靈的巢穴（或作：牢獄；下同），並各樣污穢可憎之雀鳥的巢穴。因為列國都被他邪淫大怒的酒傾倒了。地上的君王與他行淫；地上的客商因他奢華太過就發了財。』我又聽見從天上有聲音說：『我的民哪，你們要從那城出來，免得與他一同有罪，受他所受的災殃；因他的罪惡滔天；他的不義神已經想起來了。他怎樣待人，也要怎樣待他，按他所行的加倍的報應他；用他調酒的杯加倍的調給他喝。他怎樣榮耀自己，怎樣奢華，也當叫他照樣痛苦悲哀，因他心裡說：我坐了皇后的位，並不是寡婦，決不至於悲哀。所以在一天之內，他的災殃要一齊來到，就是死亡、悲哀、饑荒。他又要被火燒盡了，因為審判他的主神大有能力。』」

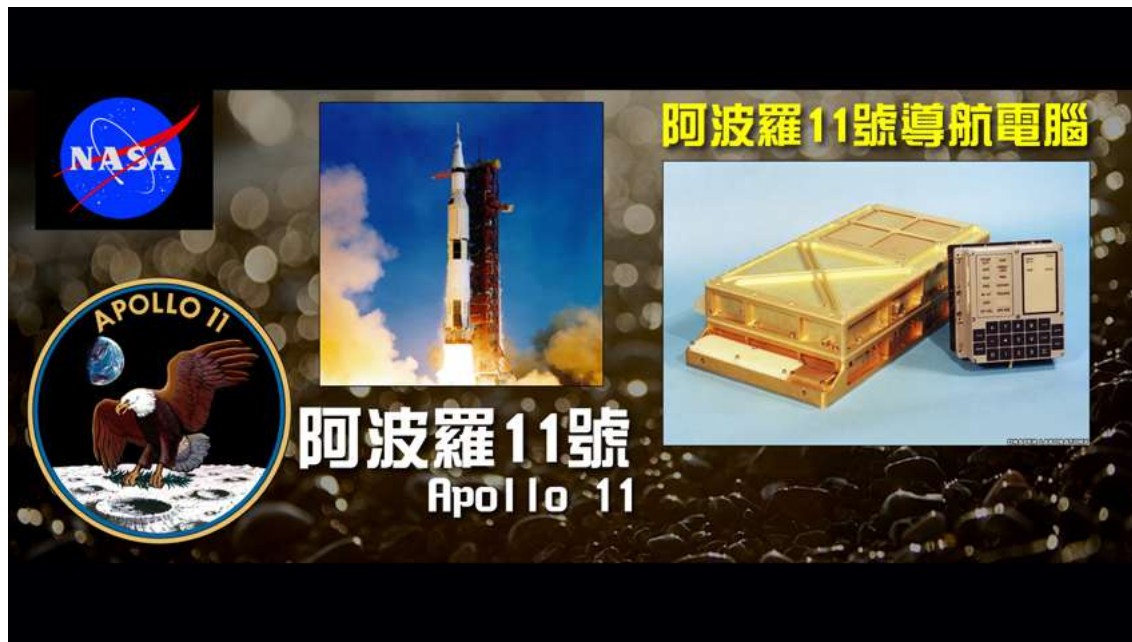
尤其是美國這些政府，如果還相信他說真話，就真是傻了。我再舉個例子，讓大家更明白。正當我分享這篇信息的時候，iPhone、iPad、iPad mini 等電子產品都是城中最高熱的話題。我想問你一個問題：這些電子產品的機能，你手上的 iPhone、iPad 或是 iPad mini，它們的機能、速度、性能是否足


夠上太空呢？是否足夠成為太空科技，足以讓你登陸月球呢？

相信大家的第一個反應都是否定的，大家會認為以這樣的容量、運算速度根本不足以應付，然而，這卻正是問題所在。

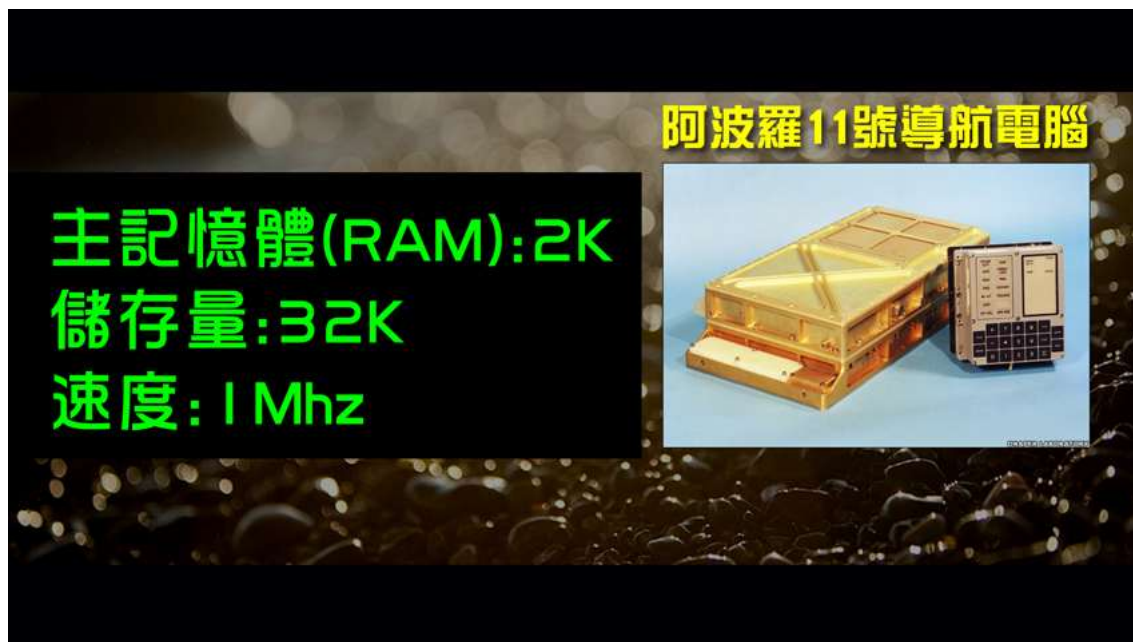
首先在此讓大家理解 Giga (G)、Mega (M) 和 Kilo (K) 的分別：  
1G = 1000M；1M = 1000K，所以，64GB 就等於 64,000MB 的容量，  
換算為 KB 則會是再多 1000 倍。

當你理解以後，其實，很多人手上的 iPad 有 64GB 容量，運算速度達 1.4GHz 左右，也許你認為這不足以應付上太空的任務，但我可以告訴你，按美國政府的說法，這台 iPad 足以讓你環遊全宇宙。並不單單只是銀河系，而是整個宇宙。這是因為，在 1969 年升空的阿波羅 11 號，整艘火箭最先進的部分 —— 那台電腦，以當時的科技來說，簡直就有如神話般的存在。





從當年的記錄片看見，岩士唐在升空前數日試駕那艘太空船，卻仍發生意外。也許有人認為「那時，可靠著電腦作出修正。」但實際上，安裝在上面的究竟是甚麼電腦？安裝在阿波羅 11 號上的電腦，只有 2KB 的暫存記憶體，整台電腦的總容量則只有 32KB，而運算速度則只有 1MHz 這麼多！這些計算的 K、M、G 單位，過去數十年都是和現在的一樣。



我本身在大學時是雙主修的（包括電腦）。我知道一個 32KB 的程式能夠做到怎樣的程度。現時，人也不會用 32KB 容量的計算機計算，因這經已無法放置中學所需的所有數式。但當時的美國就是以這種電腦登陸月球，漫遊月球再回地球。



32KB 有多大呢？現時來說，連一幅圖片也放不下，但當時卻可以來帶領太空船往月球。



如果真的有人相信，他們能憑這台電腦——阿波羅 11 號裡最先進的儀器，可以來回月球，那人就是傻子或是瘋癲的。

因當時的電腦數據傳送是行 wheel to wheel（磁帶盤抄錄方式），而不是如現時般，只要按按鍵就能存取，而是等候磁盤轉至某一指定位置讀取一些數字，又再轉至另一個位置上讀取其它數字。於 1969 年時，如單靠這種電腦令太空船飛行，就算撞毀了十次，也還未來得及從磁盤上找到相應的資料吧！但現時，卻說能藉此種電腦登陸月球，再返回地球！





可見，太空人岩士唐他首先是否能夠憑一部 32KB 容量，2 KB on board（記憶體），1MHz 運算速度的電腦來駕駛太空船嗎？其次，最重要的是，且看這段短片，就是他們離開月球時，播放給地球上的人看的。但問題是，既然所有太空人都在太空船裡，但誰人在外邊拍攝太空船上升呢？因這攝像機一直捕捉著太空船的飛行，作追蹤拍攝。

有人會說「可用電腦」。但一台在太空船級數的電腦，速度只得 1MHz，且得 32KB 容量和 2 KB on board 的電腦，是不能以控制出如此的動作來拍攝太空船的，那時的電腦是無法做到的，是需要有人作拍攝才能做到。但所有太空人已乘坐太空船回去地球了，有誰負責在攝錄呢？

當然，就是那位和路迪士尼的攝影師。這就是事實，這套以當時高科技所拍攝的影片，其實是在和路迪士尼的錄影廠拍攝出來的。因為，當時電腦的容量不及現時的一張相片，現時一張相片是以 1MB、2MB，甚至以數百萬像素為單位，但以前那些電腦的容量卻很少，這就是事實了。

### 影片：登月大騙局

2012 年 11 月 25 日「2012 榮耀盼望」信息的感言部分，日華牧師提到，在 1969 年和往後幾年的七次美國太空總署「阿波羅登月」計劃，其實都是「假登月」計劃，因為，以當年的科技和電腦技術，根本沒可能成功帶人類登陸月球，並成功返回地球。



就算以今天太空總署所擁有的公開技術，也不能用活生生的太空人，坐著極為單薄的太空船，穿過充滿強大太陽輻射和宇宙射線的「范愛倫輻射帶」，而能夠生存數十天之久，從地球往返月球。

日華牧師亦在兩年多前的「2012 榮耀盼望 vol.11：聲頻創造（三） UFO 大揭秘之月亮的秘密」詳細分享過，美國登月種種的不可能，以及發現其實是在地球的攝影棚所拍攝，用來欺騙全世界的假影片。



當日，亦同時播放一齣名為「十四個『電視直播美國登月』的疑問」短片，內容提到十四個對美國



當年直播登月影片的疑點，證明美國不可能曾登月，我們先重溫這短片。

除了以上疑點外，日華牧師亦分享，當年美國在阿波羅 11 號和往後的阿波羅登月任務裡，火箭和登月艇所使用的唯一導航電腦，其功能和速度，皆極為緩慢，極其量只能作出非常簡單的指令，而絕不可能指導一艘要穿越 38 萬公里太空的登月艇，往返地球和月球，這還未計算登月艇上的各種機械和維生設施，皆需要極大量的即時數據輸入，才可以在首次人類登月旅程中，完全無誤地運載多名太空人到達指定地點。



當年，在阿波羅 11 號上所使用的導航電腦，速度只有 1Mhz。但 1300MHz 即 1.3GHz 才等於今日大

家所認識 iPhone5 所使用的核心電腦 A6 的速度，而且 A6 中央處理器 CPU 是一枚雙核心的 CPU，即是將兩枚相同 1.3GHz 的 CPU 合成為一枚使用，亦即是比當年阿波羅 11 號上所使用的導航電腦快 2,600 倍之多。

阿波羅 11 號  
所使用的導航電腦

速度: 1 Mhz  
x 1300 倍

1300 Mhz (1.3 GHz)

A6

iPhone 5

但是，今天的 iPhone 5 都只可作為一般平民，當作地面上行人或行車的導航儀，

阿波羅 11 號  
所使用的導航電腦

速度: 1 Mhz

2600 倍

iPhone 5

速度: 2600 Mhz





此外，阿波羅 11 號上所使用的導航電腦的記憶體，竟然只有 2K 的主記憶體 RAM 和 32K 的儲存量，100 萬 K 才等如 1G。而今天的 iPhone 5 已經擁有 1G 的主記憶體 RAM 和 64G 的儲存量，即是比阿波羅 11 號上所使用的導航電腦多 200 萬倍的主記憶體 RAM 和儲存量。

	主記憶體RAM	儲存量
 阿波羅 11 號	2K	32K
 iPhone 5	1G (1,000,000K)	64G (64,000,000K)
	<b>200萬倍</b>	

2K 的記憶體就等如兩張 A4 白紙上的文字數量，而以現時僅僅一幅用手機所拍攝的照片，都遠不只 32K 的儲存量，所以，根本不可能以這樣裝備就可以登陸月球。





試想想，43 年前的一部只具備今天 iPhone 5 數百萬分之一計算能力和記憶容量的電腦，竟可以第一次就無誤地帶著三位太空人登上月球。不容置疑，43 年前的所謂登月事件，都只是一堆騙人的神話而已。

現時，若我們願意動動腦筋，也可以猜想到，歷史上所發生的戰爭，以及人類社會上被認為是最偉大的發明，其實，大部分都是政府的陰謀和欺騙。

但現時已經有足夠的證據、科技，讓我們知道這一切都是虛假的，但我們若仍然落入迷惑中，便會很容易掉進敵基督的大迷惑裡。然而，教會的身份卻不能落入同樣的迷惑中，我們的身份乃是吹號者、警醒者，負責把真相告知其他人。



但人若連這麼幼稚的事情也能被蒙騙超過半世紀，如美國人上月球已經是超過半世紀的事情，但人們仍然盲目地相信，甚至被這事蒙騙了半世紀，這樣，當敵基督出現時，若沒有了教會，他們全都會下地獄。

歷代以來，所有的王族都是會聯手迷惑人的，因此，將會出現的敵基督，這個被世界加冕為全世界的王者。牠一定會綜合大迷惑，使人很輕易地接受「666 晶片」，很輕易不知道自己已經活在七年大災難中，很輕易便忘記了被提，很輕易便忘記了永生，甚至連屬神的基督徒、神的選民也會被迷惑。然而，我們的責任就是警醒。

**啟示錄 13:16-18**  
 他又叫眾人，無論大小、貧富、自主的、為奴的，都在右手上或是在額上受一個印記。除了那受印記、有了獸名或有獸名數目的都不得作買賣。在這裡有智慧：凡有聰明的，可以計算獸的數目；因為這是人的數目，他的數目是 **六百六十六**。

**666**

**666 CHIPS**

因此，按著《啟示錄》的記載，如果我們不警醒的話，主耶穌基督到來便好像盜賊般，他何時臨到，我們決不能知道，換句話說，如果我們警醒的話，便會知道主耶穌何時回來。

啟示錄 3 章 3 節：

「所以要回想你是怎樣領受、怎樣聽見的、又要遵守，並要悔改。若不儆醒，我必臨到你那裡，如同賊一樣。我幾時臨到，你也決不能知道。」

原來，若我們不警醒，便會換來不知道主何時回來的後果，但我們若警醒，所換來的就是 —— 我們絕對會知道主何時回來，而主臨到我們時，也不會如盜賊般，這便是交換的律中，一個很重要的真理，這就是我們的責任。





## 啟示錄 3章

3. 所以要回想你是怎樣領受、怎樣聽見的、  
又要遵守，並要悔改。

若不**做醒**，我必臨到你那裡，如同賊一樣。  
我幾時臨到，你也決不能知道。

現時，我們正活在一個無知的世代，很多人仍然覺得這世代值得信靠，但我們卻不能被這世界迷惑，因為將來會出現更大、更專業的迷惑，而教會的工作便是警醒。

我想每個人也向三個人宣告：「教會所做的工作就是警醒，所以我會警醒的！」

# 教會做的工作是要警醒 所以我也會警醒



最後，若學到任何事情，我們一起歡呼鼓掌多謝神！

— 完 —